机上配布資料3

志賀原子力発電所2号炉
敷地の地質・地質構造について

評価対象断層の選定
（コメント回答）

データ集　その3

≪データ集11≫

平成31年 1月18日
北陸電力株式会社

余白

目　次

余白

ボーリングコア写真一覧表(1/9)

S-1を確認したボーリング孔一覧表

孔名	孔口標高（m）	掘進方向	掘進長（m）	孔径（mm）	断層確認深度(m)	掲載範囲（m）	頁	備考
H-6.5	11.02	62°	130.00	86	65.45	0.00 ～ 130.00	11-2-3～7	
J-9'	21.15	鉛直	40.00	86	28.67	0.00 ～ 40.00	11-2-8～9	
J-9''	21.10	鉛直	50.00	86	29.33	0.00 ～ 50.00	11-2-10～11	
L-12.2	30.32	80°	70.00	86	41.93	0.00 ～ 70.00	11-2-12～14	
L-12.5	35.80	鉛直	206.00	86	174.18	0.00 ～ 206.00	11-2-15～21	
M-12.5	28.10	鉛直	120.00	86	63.43	0.00 ～ 120.00	11-2-22～25	
M-12.5'	28.26	鉛直	54.00	86	51.65	0.00 ～ 54.00	11-2-26～27	
M-12.5″	28.30	鉛直	60.00	86	50.00	0.00 ～ 60.00	11-2-28～29	
N-13	37.63	鉛直	15.00	86	11.10	0.00 ～ 15.00	11-2-30	
N-13'	38.52	鉛直	40.00	86	23.39	0.00 ～ 40.00	11-2-31～32	
N-13.5'	40.16	73°	46.00	86	10.90	0.00 ～ 46.00	11-2-33～34	
N-14	41.40	73°	45.00	86	30.97	0.00 ～ 45.00	11-2-35～36	
N-14.5	46.63	73°	35.00	86	21.31	0.00 ～ 35.00	11-2-37～38	
O-14.5	40.17	73°	55.00	86	26.93	0.00 ～ 55.00	11-2-39～40	
O-16	32.19	73°	55.00	86	20.36	0.00 ～ 55.00	11-2-41～42	
O-17	40.41	70°	60.00	86	16.28	0.00 ～ 60.00	11-2-43～44	
O-17.3	38.38	45°	60.00	116, 86	41.82	0.00 ～ 60.00	11-2-45～46	
O-17.5	40.65	45°	60.00	86	25.29	0.00 ～ 60.00	11-2-47～48	
T-1	-13.85	水平	5.00	86	3.34	0.00 ～ 5.00	11-2-49	
T-2	-14.85	水平	4.00	86	2.85	0.00 ～ 4.00	11-2-50	
T-3	-15.45	水平	4.70	86	2.55	0.00 ～ 4.70	11-2-51	
T-4	-16.85	水平	5.00	86	2.00	0.00 ～ 5.00	11-2-52	
H-7▲	15.92	鉛直	116.80	66	82.85	0.00 ～ 116.80	11-2-53～55	
I-8▲	21.90	鉛直	174.26	66	49.73	0.00 ～ 174.26	11-2-56～60	
I-9▲	28.65	鉛直	329.50	66	214.83	0.00 ～ 329.50	11-2-61～69	
J-9▲	24.15	鉛直	127.10	66	58.65	0.00 ～ 127.10	11-2-70～73	
K-10▲	32.59	鉛直	133.29	66	16.95	0.00 ～ 133.29	11-2-74～77	
K-11▲	27.86	鉛直	128.26	66	110.53	0.00 ～ 128.26	11-2-78～81	
R-7▲	11.28	鉛直	213.00	66	153.35	0.00 ～ 213.00	11-2-82～87	
V-2▲	23.18	鉛直	225.00	66	119.55	0.00 ～ 225.00	11-2-88～93	
X-2▲	21.39	鉛直	51.78	66	37.38	0.00 ～ 51.78	11-2-94～95	
X-4▲	25.94	鉛直	227.30	66	143.95	0.00 ～ 227.30	11-2-96～101	
Sd-2▲	-6.54	水平	80.00	86	62.71	0.00 ～ 80.00	11-2-102～104	

S-1が認められないボーリング孔一覧表

孔名	孔口標高（m）	掘進方向	掘進長（m）	孔径（mm）	想定延長位置（m）	掲載範囲（m）	頁	備考
F-6.0	11.12	74°	270.00	86	127.00	90.00 ～ 270.00	11-2-105～110	0.00～90.00は ノンコア区間
H-6.6	11.10	鉛直	132.00	86	38.00	0.00 ～ 132.00	11-2-111～115	
R-6▲	11.23	鉛直	161.50	66	34.00	0.00 ～ 161.50	11-2-116～120	
SE-2▲	-6.46	水平	85.00	86	60.00	0.00 ～ 85.00	11-2-121～123	
O-17.9	35.73	45°	30.00	86	23.00	0.00 ～ 30.00	11-2-124	
O-18	29.25	45°	70.00	86	16.00	0.00 ～ 70.00	11-2-125～127	
O-18'	30.38	45°	60.00	86	58.00	0.00 ～ 60.00	11-2-128～129	
O-18-2	29.25	45°	30.00	86	19.00	0.00 ～ 30.00	11-2-130	

▲:建設時のボーリング孔

ボーリングコア写真一覧表(2/9)

S-2・S-6を確認したボーリング孔一覧表

孔名	孔口標高（m）	掘進方向	掘進長（m）	孔径（mm）	断層確認深度(m)	掲載範囲（m）	頁	備考
C-9.1	21.85	鉛直	20.00	86	10.82	0.00 ～ 20.00	11-3-3	
C-9.2	22.08	鉛直	20.00	86	10.56	0.00 ～ 20.00	11-3-4	
E-8.5	21.14	鉛直	16.00	86	14.40	0.00 ～ 16.00	11-3-5	
E-8.6	21.11	鉛直	20.00	86	11.70	0.00 ～ 20.00	11-3-6	
E-8.7	21.02	鉛直	30.00	86	10.09	0.00 ～ 30.00	11-3-7	
F-8.5	21.06	鉛直	18.00	86	8.93	0.00 ～ 18.00	11-3-8	
H-6.4	11.09	45°	155.00	86	33.90	0.00 ～ 155.00	11-3-9～14	
H-6.5	11.02	62°	130.00	86	37.62	0.00 ～ 130.00	11-3-15～19	
H-6.5'	11.02	45°	180.00	86	34.55	0.00 ～ 180.00	11-3-20～25	
H-6.6	11.10	鉛直	132.00	86	53.80	0.00 ～ 132.00	11-3-26～30	
K-6.2-2	11.03	80°	35.00	86	30.94	0.00 ～ 35.00	11-3-31～32	
K-6.3	11.05	85°	50.00	86	20.61	0.00 ～ 50.00	11-3-33～34	
L-6'	11.53	鉛直	40.00	86	13.82	0.00 ～ 40.00	11-3-35～36	
R-4.5	11.07	鉛直	240.00	86	184.44	0.00 ～ 240.00	11-3-37～44	
E-8▲	16.14	鉛直	116.54	66	38.05	0.00 ～ 116.54	11-3-45～47	
F-8▲	20.74	鉛直	51.25	66	26.40	0.00 ～ 51.25	11-3-48～49	
G-7▲	15.25	鉛直	116.03	66	53.85	0.00 ～ 116.03	11-3-50～52	
H-7▲	15.92	鉛直	116.80	66	20.59	0.00 ～ 116.80	11-3-53～55	
I-5▲	18.24	鉛直	223.50	66	126.15	0.00 ～ 223.50	11-3-56～61	
I-6▲	19.93	鉛直	221.67	66	67.20	0.00 ～ 221.67	11-3-62～67	
K-5▲	14.31	鉛直	114.90	66	94.44	0.00 ～ 114.90	11-3-68～70	
K-6▲	15.86	鉛直	46.55	66	39.17	0.00 ～ 46.55	11-3-71～72	
M-5▲	9.75	鉛直	210.98	66	51.75	0.00 ～ 210.98	11-3-73～78	
R-5▲	11.12	鉛直	212.55	66	155.50	0.00 ～ 212.55	11-3-79～84	
R-6▲	11.23	鉛直	161.50	66	90.90	0.00 ～ 161.50	11-3-85～89	
R-7▲	11.28	鉛直	213.00	66	28.23	0.00 ～ 213.00	11-3-90～95	
SC-1▲	-6.20	水平	44.13	86	36.27	0.00 ～ 44.13	11-3-96～97	
SC-4▲	-6.10	水平	70.00	86	63.65	0.00 ～ 70.00	11-3-98～100	
SE-2▲	-6.46	水平	85.00	86	52.18	0.00 ～ 85.00	11-3-101～103	

S-2・S-6が認められないボーリング孔一覧表

孔名	孔口標高（m）	掘進方向	掘進長（m）	孔径（mm）	想定延長位置（m）	掲載範囲（m）	頁	備考
B-9-1	22.40	45°	70.00	86	28.00	0.00 ～ 70.00	11-3-104～106	
C-9.0-1	22.24	鉛直	50.00	86	30.00	0.00 ～ 50.00	11-3-107～108	
C-9.0-1'	22.18	鉛直	30.00	86	19.00	0.00 ～ 30.00	11-3-109	
C-9.1-2	22.19	45°	30.00	86	13.00	0.00 ～ 30.00	11-3-110	
A-9▲	27.87	鉛直	128.24	66	63.00	0.00 ～ 128.24	11-3-111～114	
N-5.1	20.19	45°	50.00	86	34.90	0.00 ～ 50.00	11-3-115～116	
O-4.8	16.89	鉛直	45.00	86	孔底以深	0.00 ～ 45.00	11-3-117～118	
O-5.0	21.08	鉛直	71.00	86	49.80	0.00 ～ 71.00	11-3-119～121	
O-5.1	21.14	45°	60.00	86	22.50	0.00 ～ 60.00	11-3-122～123	

▲：建設時のボーリング孔

ボーリングコア写真一覧表(3/9)

S-4を確認したボーリング孔一覧表

孔名	孔口標高（m）	掘進方向	掘進長（m）	孔径（mm）	断層確認深度(m)	掲載範囲（m）	頁	備考
C-11.5S	35.15	60°	129.00	86	86.49	0.00 ～ 129.00	11-4-3～7	
D-10.2-1SE	21.03	60°	75.00	86	61.22	0.00 ～ 75.00	11-4-8～10	
D-11.8S	35.21	45°	60.00	116, 86	48.92	0.00 ～ 60.00	11-4-11～13	
F-9.6	20.97	45°	50.00	86	41.60	0.00 ～ 50.00	11-4-14～15	
H-6.4	11.09	45°	155.00	86	94.65	0.00 ～ 155.00	11-4-16～21	
H-6.5'	11.02	45°	180.00	86	88.58	0.00 ～ 180.00	11-4-22～27	
C-13▲	41.02	鉛直	241.80	66	32.01	0.00 ～ 241.80	11-4-28～34	
D-12▲	31.98	鉛直	62.63	66	30.95	0.00 ～ 62.63	11-4-35～36	
E-9▲	18.61	鉛直	219.30	66	158.85	0.00 ～ 219.30	11-4-37～42	
E-10▲	21.09	鉛直	121.32	66	102.42	0.00 ～ 121.32	11-4-43～46	
E-11▲	34.74	鉛直	135.10	66	56.73	0.00 ～ 135.10	11-4-47～50	
F-9'▲	21.18	鉛直	172.18	66	107.63	0.00 ～ 172.18	11-4-51～55	
F-10▲	24.26	鉛直	100.05	66	40.76	0.00 ～ 100.05	11-4-56～58	
G-9▲	21.67	鉛直	223.34	66	59.44	0.00 ～ 223.34	11-4-59～64	
H-8▲	19.37	鉛直	119.55	66	58.15	0.00 ～ 119.55	11-4-65～67	
I-8▲	21.90	鉛直	174.26	66	38.10	0.00 ～ 174.26	11-4-68～72	
R-7▲	11.28	鉛直	213.00	66	112.30	0.00 ～ 213.00	11-4-73～78	
R-8▲	13.11	鉛直	164.12	66	61.45	0.00 ～ 164.12	11-4-79～83	
R-9▲	21.05	鉛直	323.20	66	19.33	0.00 ～ 323.20	11-4-84～92	
T-2▲	25.48	鉛直	55.60	66	26.50	0.00 ～ 55.60	11-4-93～94	
SA-2▲	-6.04	水平	30.19	86	18.28	0.00 ～ 30.19	11-4-95	
SE-1▲	-6.29	水平	55.00	86	35.90	0.00 ～ 55.00	11-4-96～97	
2T-4▲	21.15	鉛直	222.40	66	62.15	0.00 ～ 222.40	11-4-98～103	
2T-6▲	21.15	鉛直	51.62	66	26.78	0.00 ～ 51.62	11-4-104～105	
2U-4▲	21.13	鉛直	51.50	66	39.45	0.00 ～ 51.50	11-4-106～107	
2V-2▲	13.28	鉛直	214.50	66	46.40	0.00 ～ 214.50	11-4-108～113	
2V-3▲	19.83	鉛直	50.15	66	37.30	0.00 ～ 50.15	11-4-114～115	
2V-5▲	21.03	鉛直	51.54	66	10.97	0.00 ～ 51.54	11-4-116～117	
2X-2▲	12.52	鉛直	44.50	66	24.70	0.00 ～ 44.50	11-4-118～119	
№1▲	-6.36	水平	40.12	86	30.15	0.00 ～ 40.12	11-4-120～121	
№2▲	-6.37	水平	30.00	86	13.60	0.00 ～ 30.00	11-4-122	
№3▲	-6.38	水平	40.00	86	25.35	0.00 ～ 40.00	11-4-123～124	
№4▲	-6.47	水平	19.40	86	10.85	0.00 ～ 19.40	11-4-125	

S-4が認められないボーリング孔一覧表

孔名	孔口標高（m）	掘進方向	掘進長（m）	孔径（mm）	想定延長位置（m）	掲載範囲（m）	頁	備考
H-6.5	11.02	62°	130.00	86	98.00	0.00 ～ 130.00	11-4-126～130	
H-7▲	15.92	鉛直	116.80	66	112.00	0.00 ～ 116.80	11-4-131～133	
I-7▲	20.47	鉛直	220.68	66	83.00	0.00 ～ 220.68	11-4-134～139	
J-7▲	16.48	鉛直	116.55	66	45.00	0.00 ～ 116.55	11-4-140～142	

▲：建設時のボーリング孔

ボーリングコア写真一覧表(4/9)

S-5を確認したボーリング孔一覧表

孔名	孔口標高（m）	掘進方向	掘進長（m）	孔径（mm）	断層確認深度(m)	掲載範囲（m）	頁	備考
H-8▲	19.37	鉛直	119.55	66	35.55	0.00 ～ 119.55	11-5-3～5	
R-8▲	13.11	鉛直	164.12	66	25.50	0.00 ～ 164.12	11-5-6～10	
SC-2▲	-6.29	水平	72.36	86	32.68	0.00 ～ 72.36	11-5-11～13	

S-5が認められないボーリング孔一覧表

孔名	孔口標高（m）	掘進方向	掘進長（m）	孔径（mm）	想定延長位置（m）	掲載範囲（m）	頁	備考
2V-2▲	13.28	鉛直	214.50	66	62.00	0.00 ～ 214.50	11-5-14～19	
I-8▲	21.90	鉛直	174.26	66	127.00	0.00 ～ 174.26	11-5-20～24	

S-7を確認したボーリング孔一覧表

孔名	孔口標高（m）	掘進方向	掘進長（m）	孔径（mm）	断層確認深度(m)	掲載範囲（m）	頁	備考
F-4.2	11.12	45°	40.00	86	14.25	0.00 ～ 40.00	11-6-3～4	
F-4.6	11.10	鉛直	40.00	86	29.70	0.00 ～ 40.00	11-6-5～6	
H-5.2	11.07	鉛直	60.00	86	55.15	0.00 ～ 60.00	11-6-7～8	
H-5.4	11.05	鉛直	50.00	86	40.20	0.00 ～ 50.00	11-6-9～10	
H-5.5	11.06	鉛直	40.00	86	31.42	0.00 ～ 40.00	11-6-11～12	
H-5.7	11.09	鉛直	20.00	76	13.20	0.00 ～ 20.00	11-6-13	
R-4.5	11.07	鉛直	240.00	86	84.20	0.00 ～ 240.00	11-6-14～21	
G-5▲	13.66	鉛直	114.25	66	29.68	0.00 ～ 114.25	11-6-22～24	
I-5▲	18.24	鉛直	223.50	66	112.19	0.00 ～ 223.50	11-6-25～30	
I-6▲	19.93	鉛直	221.67	66	41.05	0.00 ～ 221.67	11-6-31～36	
R-5▲	11.12	鉛直	212.55	66	47.85	0.00 ～ 212.55	11-6-37～42	

S-7が認められないボーリング孔一覧表

孔名	孔口標高（m）	掘進方向	掘進長（m）	孔径（mm）	想定延長位置（m）	掲載範囲（m）	頁	備考
F-4.2'	11.10	45°	50.00	86	13.70	0.00 ～ 50.00	11-6-43～44	
K-7▲	16.99	鉛直	217.31	66	62.00	0.00 ～ 217.31	11-6-45～50	
R-3▲	11.50	鉛直	162.54	66	148.36	0.00 ～ 162.54	11-6-51～55	

▲:建設時のボーリング孔

ボーリングコア写真一覧表(5/9)

S-8を確認したボーリング孔一覧表

孔名	孔口標高（m）	掘進方向	掘進長（m）	孔径（mm）	断層確認深度(m)	掲載範囲（m）	頁	備考
C-5.4	21.23	45°	50.00	101, 86	19.40	0.00 ～ 50.00	11-7-3～4	
D-6.1	13.82	80°	30.00	86	21.65	0.00 ～ 30.00	11-7-5	
F-6.74	11.07	鉛直	23.00	86	22.06	0.00 ～ 23.00	11-7-6	
F-6.79	11.12	鉛直	23.00	86	21.30	0.00 ～ 23.00	11-7-7	
F-6.8	11.12	鉛直	25.00	86	23.75	0.00 ～ 25.00	11-7-8	
F-6.9	11.09	鉛直	22.00	86	19.15	0.00 ～ 22.00	11-7-9	
F-7.0	11.11	鉛直	20.00	76	16.09	0.00 ～ 20.00	11-7-10	
F-7▲	19.40	鉛直	72.00	66	24.50	0.00 ～ 72.00	11-7-11～12	
G-7▲	15.25	鉛直	116.03	66	51.65	0.00 ～ 116.03	11-7-13～15	

S-8が認められないボーリング孔一覧表

孔名	孔口標高（m）	掘進方向	掘進長（m）	孔径（mm）	想定延長位置（m）	掲載範囲（m）	頁	備考
C-5.5	21.56	鉛直	30.00	86	17.80	0.00 ～ 30.00	11-7-16	
R-7▲	11.28	鉛直	213.00	66	59.00	0.00 ～ 213.00	11-7-17～22	
E-5▲	16.20	鉛直	216.68	66	132.30	0.00 ～ 216.68	11-7-23～28	

S-9を確認したボーリング孔一覧表

孔名	孔口標高（m）	掘進方向	掘進長（m）	孔径（mm）	断層確認深度(m)	掲載範囲（m）	頁	備考
H-6.5	11.02	62°	130.00	86	80.75	0.00 ～ 130.00	11-8-3～7	
H-6.6	11.10	鉛直	132.00	86	123.47	0.00 ～ 132.00	11-8-8～12	
I-7▲	20.47	鉛直	220.68	66	53.10	0.00 ～ 220.68	11-8-13～18	
J-7▲	16.48	鉛直	116.55	66	13.51	0.00 ～ 116.55	11-8-19～21	
SC-5▲	-6.13	水平	15.00	86	10.39	0.00 ～ 15.00	11-8-22	

S-9が認められないボーリング孔一覧表

孔名	孔口標高（m）	掘進方向	掘進長（m）	孔径（mm）	想定延長位置（m）	掲載範囲（m）	頁	備考
H-6.5'	11.02	45°	180.00	86	76.00	0.00 ～ 180.00	11-8-23～28	
I-6▲	19.93	鉛直	221.67	66	97.00	0.00 ～ 221.67	11-8-29～34	

▲:建設時のボーリング孔

ボーリングコア写真一覧表(6/9)

B-1を確認したボーリング孔一覧表

孔名	孔口標高（m）	掘進方向	掘進長（m）	孔径（mm）	断層確認深度(m)	掲載範囲（m）	頁	備考
T-1	-13.85	水平	5.00	86	2.45	0.00 ～ 5.00	11-9-3	
T-2	-14.85	水平	4.00	86	2.62	0.00 ～ 4.00	11-9-4	

B-1が認められないボーリング孔一覧表

孔名	孔口標高（m）	掘進方向	掘進長（m）	孔径（mm）	想定延長位置（m）	掲載範囲（m）	頁	備考
T-3	-15.45	水平	4.70	86	2.70	0.00 ～ 4.70	11-9-5	
T-4	-16.85	水平	5.00	86	3.00	0.00 ～ 5.00	11-9-6	

B-2を確認したボーリング孔一覧表

孔名	孔口標高（m）	掘進方向	掘進長（m）	孔径（mm）	断層確認深度(m)	掲載範囲（m）	頁	備考
H-6.4	11.09	45°	155.00	86	43.10	0.00 ～ 155.00	11-10-3～8	
H-6.5	11.02	62°	130.00	86	46.32	0.00 ～ 130.00	11-10-9～13	
H-6.5'	11.02	45°	180.00	86	40.95	0.00 ～ 180.00	11-10-14～19	
H-7▲	15.92	鉛直	116.80	66	30.30	0.00 ～ 116.80	11-10-20～22	

B-2が認められないボーリング孔一覧表

孔名	孔口標高（m）	掘進方向	掘進長（m）	孔径（mm）	想定延長位置（m）	掲載範囲（m）	頁	備考
H-6.6	11.10	鉛直	132.00	86	77.00	0.00 ～ 132.00	11-10-23～27	

B-3を確認したボーリング孔一覧表

孔名	孔口標高（m）	掘進方向	掘進長（m）	孔径（mm）	断層確認深度(m)	掲載範囲（m）	頁	備考
J-6.1	11.06	50°	38.00	86	27.90	0.00 ～ 38.00	11-11-3～4	
K-6.2-2	11.03	80°	35.00	86	21.39	0.00 ～ 35.00	11-11-5～6	

B-3が認められないボーリング孔一覧表

孔名	孔口標高（m）	掘進方向	掘進長（m）	孔径（mm）	想定延長位置（m）	掲載範囲（m）	頁	備考
J-5.2	11.11	45°	30.00	86	16.90	0.00 ～ 30.00	11-11-7	
K-6.3	11.05	85°	50.00	86	35.00	0.00 ～ 50.00	11-11-8～9	

▲：建設時のボーリング孔

ボーリングコア写真一覧表(7/9)

K-2を確認したボーリング孔一覧表

孔名	孔口標高 (m)	掘進方向	掘進長 (m)	孔径 (mm)	断層確認 深度(m)	掲載範囲 (m)	頁	備考
連絡道路№1	6.27	60°	70.00	86	23.15	0.00 ～ 70.00	11-12-3～5	
連絡道路№3	6.27	50°	60.00	86	20.93	0.00 ～ 60.00	11-12-6～7	

K-2が認められないボーリング孔一覧表

孔名	孔口標高 (m)	掘進方向	掘進長 (m)	孔径 (mm)	想定延長位置 (m)	掲載範囲 (m)	頁	備考
E-2.7	9.92	45°	65.00	86	20.30	0.00 ～ 65.00	11-12-8～10	
E-2.7'	9.92	45°	40.00	86	22.60	0.00 ～ 40.00	11-12-11～12	

K-3を確認したボーリング孔一覧表

孔名	孔口標高 (m)	掘進方向	掘進長 (m)	孔径 (mm)	断層確認 深度(m)	掲載範囲 (m)	頁	備考
M-2.2	3.01	45°	70.00	86	48.83	0.00 ～ 70.00	11-13-3～5	
M-2.2-2	3.01	75°	100.00	86	78.25	0.00 ～ 100.00	11-13-6～9	

K-3が認められないボーリング孔一覧表

孔名	孔口標高 (m)	掘進方向	掘進長 (m)	孔径 (mm)	想定延長位置 (m)	掲載範囲 (m)	頁	備考
K-2.3	5.57	45°	35.00	86	19.80	0.00 ～ 35.00	11-13-10～11	

ボーリングコア写真一覧表(8/9)

断層が確認されなかった建設時ボーリング孔一覧表

孔名	孔口標高（m）	掘進方向	掘進長（m）	孔径（mm）	断層確認深度(m)	掲載範囲（m）	頁	備考
C-5▲	20.99	鉛直	221.38	66	—	0.00 ～ 221.38	11-14-3～8	
C-7▲	20.92	鉛直	121.10	66	—	0.00 ～ 121.10	11-14-9～12	
C-9▲	21.94	鉛直	122.15	66	—	0.00 ～ 122.15	11-14-13～16	
C-9'▲	21.62	鉛直	222.94	66	—	0.00 ～ 222.94	11-14-17～22	
C-11▲	27.63	鉛直	127.74	66	—	0.00 ～ 127.74	11-14-23～26	
D-6▲	16.89	鉛直	47.25	66	—	0.00 ～ 47.25	11-14-27～28	
D-7▲	19.69	鉛直	51.05	66	—	0.00 ～ 51.05	11-14-29～30	
D-8▲	20.66	鉛直	50.88	66	—	0.00 ～ 50.88	11-14-31～32	
D-9▲	21.13	鉛直	73.03	66	—	0.00 ～ 73.03	11-14-33～34	
D-10▲	21.60	鉛直	51.56	66	—	0.00 ～ 51.56	11-14-35～36	
D-11▲	23.58	鉛直	54.20	66	—	0.00 ～ 54.20	11-14-37～38	
E-6▲	11.22	鉛直	41.60	66	—	0.00 ～ 41.60	11-14-39～40	
E-7▲	19.07	鉛直	119.51	66	—	0.00 ～ 119.51	11-14-41～43	
E-12▲	37.08	鉛直	70.55	66	—	0.00 ～ 70.55	11-14-44～45	
E-13▲	37.90	鉛直	239.00	66	—	0.00 ～ 239.00	11-14-46～51	
F-6▲	17.37	鉛直	48.00	66	—	0.00 ～ 48.00	11-14-52～53	
F-9▲	22.28	鉛直	72.72	66	—	0.00 ～ 72.72	11-14-54～55	
F-11▲	29.18	鉛直	59.97	66	—	0.00 ～ 59.97	11-14-56～57	
F-12▲	38.40	鉛直	68.63	66	—	0.00 ～ 68.63	11-14-58～59	
G-6▲	14.07	鉛直	46.95	66	—	0.00 ～ 46.95	11-14-60～61	
G-8▲	18.50	鉛直	120.10	66	—	0.00 ～ 120.10	11-14-62～65	
G-10▲	27.68	鉛直	128.55	66	—	0.00 ～ 128.55	11-14-66～69	
G-11▲	31.67	鉛直	132.60	66	—	0.00 ～ 132.60	11-14-70～73	
G-12▲	26.29	鉛直	58.00	66	—	0.00 ～ 58.00	11-14-74～75	
G-13▲	36.15	鉛直	136.53	66	—	0.00 ～ 136.53	11-14-76～79	
H-6▲	15.68	鉛直	46.10	66	—	0.00 ～ 46.10	11-14-80～81	
H-9▲	25.34	鉛直	125.65	66	—	0.00 ～ 125.65	11-14-82～85	
H-10▲	32.25	鉛直	132.86	66	—	0.00 ～ 132.86	11-14-86～89	
H-11▲	37.01	鉛直	138.15	66	—	0.00 ～ 138.15	11-14-90～93	
H-12▲	38.20	鉛直	68.62	66	—	0.00 ～ 68.62	11-14-94～95	
I-2▲	4.19	鉛直	204.88	66	—	0.00 ～ 204.88	11-14-96～101	
I-3▲	12.47	鉛直	112.96	66	—	0.00 ～ 112.96	11-14-102～104	
I-10▲	34.88	鉛直	135.70	66	—	0.00 ～ 135.70	11-14-105～108	
I-11▲	37.49	鉛直	237.76	66	—	0.00 ～ 237.76	11-14-109～114	
I-12▲	38.23	鉛直	88.56	66	—	0.00 ～ 88.56	11-14-115～117	
I-13▲	41.16	鉛直	242.00	66	—	0.00 ～ 242.00	11-14-118～123	
I-15▲	46.43	鉛直	147.03	66	—	0.00 ～ 147.03	11-14-124～127	
J-6▲	17.54	鉛直	48.13	66	—	0.00 ～ 48.13	11-14-128～129	
J-8▲	20.21	鉛直	140.52	66	—	0.00 ～ 140.52	11-14-130～133	
J-10▲	33.70	鉛直	136.12	66	—	0.00 ～ 136.12	11-14-134～137	
J-11▲	30.34	鉛直	130.60	66	—	0.00 ～ 130.60	11-14-138～141	
J-12▲	38.79	鉛直	69.20	66	—	0.00 ～ 69.20	11-14-142～143	

▲：建設時のボーリング孔

ボーリングコア写真一覧表(9/9)

断層が確認されなかった建設時ボーリング孔一覧表

孔名	孔口標高 (m)	掘進方向	掘進長 (m)	孔径 (mm)	断層確認 深度(m)	掲載範囲 (m)	頁	備考
K-8▲	22.05	鉛直	172.85	66	—	0.00 ～ 172.85	11-14-144～148	
K-9▲	28.65	鉛直	229.01	66	—	0.00 ～ 229.01	11-14-149～154	
K-12▲	26.76	鉛直	57.75	66	—	0.00 ～ 57.75	11-14-155～156	
K-13▲	30.08	鉛直	130.70	66	—	0.00 ～ 130.70	11-14-157～160	
L-6▲	13.61	鉛直	44.28	66	—	0.00 ～ 44.28	11-14-161～162	
L-7▲	17.16	鉛直	47.85	66	—	0.00 ～ 47.85	11-14-163～164	
L-8▲	23.65	鉛直	54.10	66	—	0.00 ～ 54.10	11-14-165～166	
L-9▲	29.45	鉛直	82.50	66	—	0.00 ～ 82.50	11-14-167～169	
L-10▲	35.10	鉛直	65.70	66	—	0.00 ～ 65.70	11-14-170～171	
L-11▲	36.57	鉛直	67.10	66	—	0.00 ～ 67.10	11-14-172～173	
L-12▲	38.04	鉛直	70.00	66	—	0.00 ～ 70.00	11-14-174～175	
M-7▲	15.54	鉛直	116.25	66	—	0.00 ～ 116.25	11-14-176～178	
M-9▲	26.02	鉛直	227.37	66	—	0.00 ～ 227.37	11-14-179～184	
M-11▲	35.36	鉛直	135.55	66	—	0.00 ～ 135.55	11-14-185～188	
M-13▲	37.80	鉛直	238.42	66	—	0.00 ～ 238.42	11-14-189～194	
O-9▲	24.43	鉛直	125.08	66	—	0.00 ～ 125.08	11-14-195～198	
R-2▲	9.55	鉛直	160.00	66	—	0.00 ～ 160.00	11-14-199～202	
R-11▲	21.13	鉛直	222.24	66	—	0.00 ～ 222.24	11-14-203～208	
R-12▲	38.22	鉛直	89.45	66	—	0.00 ～ 89.45	11-14-209～211	
R-13▲	31.41	鉛直	232.55	66	—	0.00 ～ 232.55	11-14-212～217	
R-15▲	49.40	鉛直	151.19	66	—	0.00 ～ 151.19	11-14-218～221	
T-4▲	27.98	鉛直	229.27	66	—	0.00 ～ 229.27	11-14-222～227	
T-6▲	32.89	鉛直	63.62	66	—	0.00 ～ 63.62	11-14-228～229	
U-4▲	29.84	鉛直	63.70	66	—	0.00 ～ 63.70	11-14-230～231	
V-3▲	25.23	鉛直	58.83	66	—	0.00 ～ 58.83	11-14-232～233	
V-5▲	32.53	鉛直	63.10	66	—	0.00 ～ 63.10	11-14-234～235	
V-6▲	33.77	鉛直	234.93	66	—	0.00 ～ 234.93	11-14-236～241	
W-4▲	27.25	鉛直	70.00	66	—	0.00 ～ 70.00	11-14-242～243	
X-6▲	30.42	鉛直	64.23	66	—	0.00 ～ 64.23	11-14-244～245	
2T-2▲	21.16	鉛直	55.50	66	—	0.00 ～ 55.50	11-14-246～247	
2V-6▲	21.16	鉛直	223.03	66	—	0.00 ～ 223.03	11-14-248～253	
2W-4▲	21.12	鉛直	51.69	66	—	0.00 ～ 51.69	11-14-254～255	
2X-4▲	21.02	鉛直	222.85	66	—	0.00 ～ 222.85	11-14-256～261	
2X-6▲	21.03	鉛直	51.70	66	—	0.00 ～ 51.70	11-14-262～263	

▲:建設時のボーリング孔

余白

位置図(S-1)

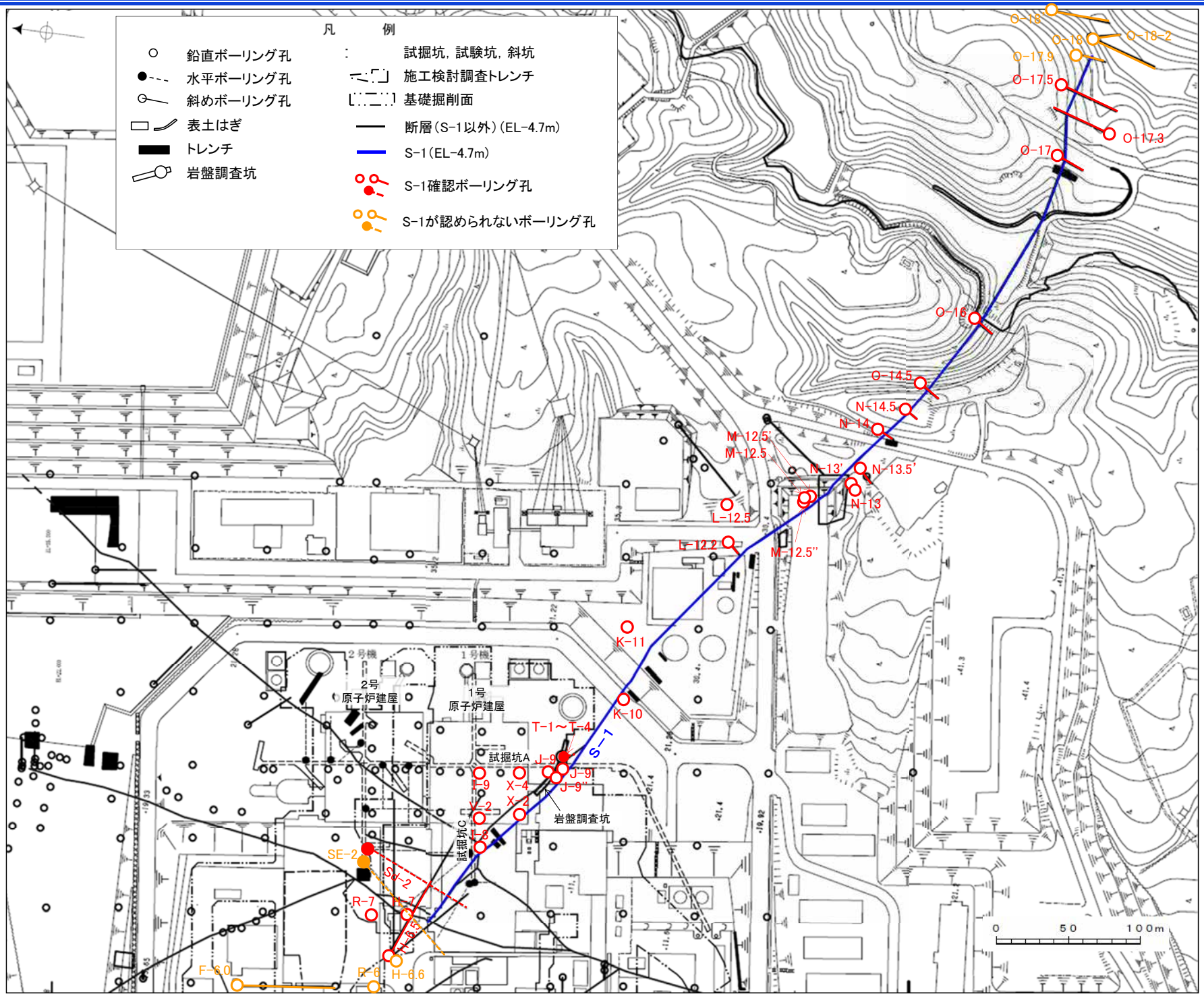
凡　例
鉛直ボーリング孔
水平ボーリング孔
斜めボーリング孔
表土はぎ
トレンチ
岩盤調査坑
試掘坑，試験坑，斜坑
施工検討調査トレンチ
基礎掘削面
断層(S-1以外)(EL-4.7m)
S-1(EL-4.7m)
S-1確認ボーリング孔
S-1が認められないボーリング孔
O-18
O-18-2
O-17.9
O-17.5
O-17.3
O-17
O-16
O-14.5
N-14.5
N-14
M-12.5'
M-12.5
N-13'
N-13.5'
N-13
L-12.5
L-12.2
M-12.5''
K-11
K-10
2号機
1号機
2号
原子炉建屋
1号
原子炉建屋
T-1～T-4
S-1
試掘坑A
J-9
J-9'
J-9''
T-9
X-4
X-2
岩盤調査坑
試掘坑C
SE-2
SV-2
R-7
H-7
H-6.5
F-6.0
F-6
H-6.6
0
50
100m

位置図（S-2・S-6）

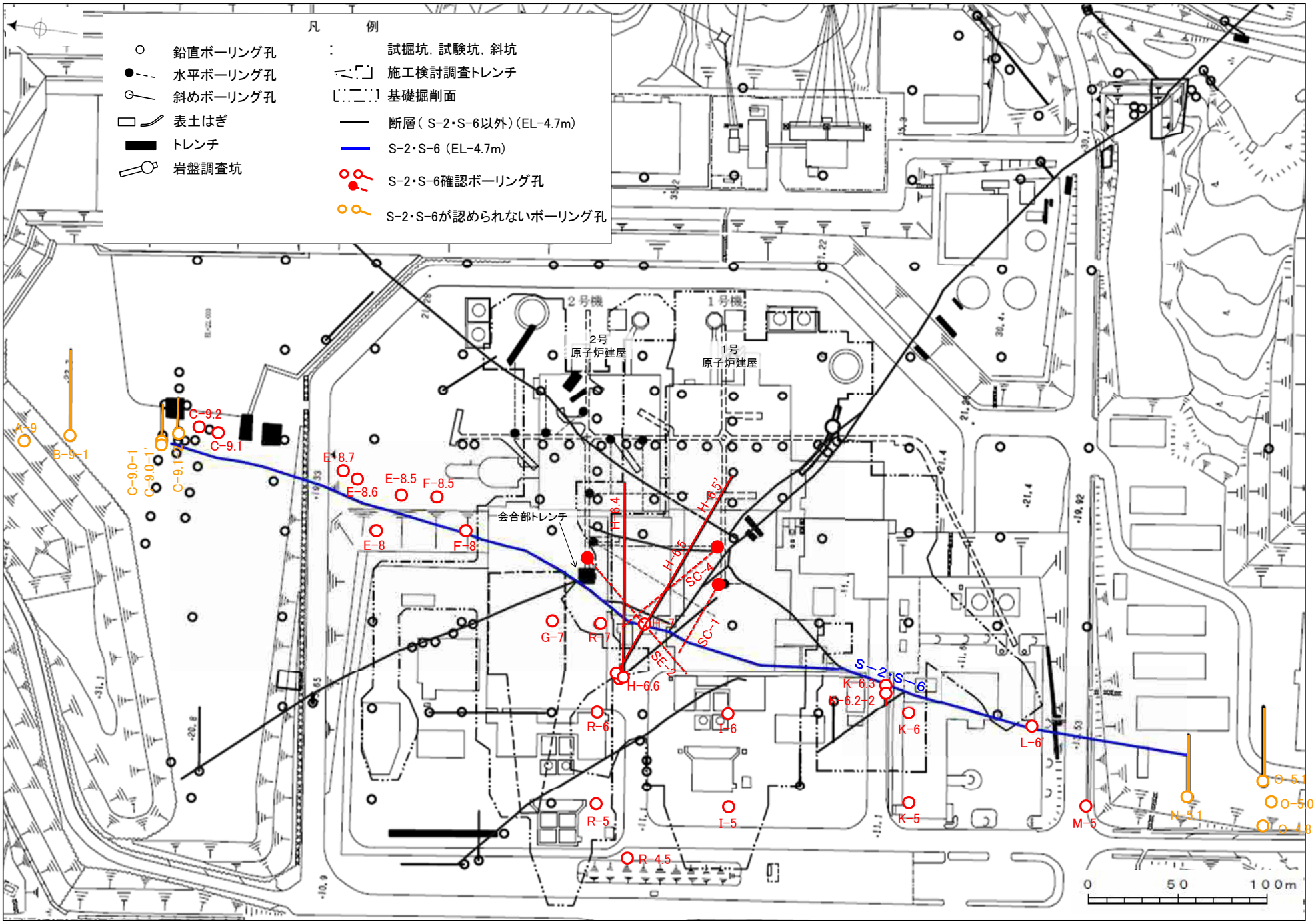
凡　例
鉛直ボーリング孔
水平ボーリング孔
斜めボーリング孔
表土はぎ
トレンチ
岩盤調査坑
試掘坑，試験坑，斜坑
施工検討調査トレンチ
基礎掘削面
断層（S-2・S-6以外）（EL-4.7m）
S-2・S-6（EL-4.7m）
S-2・S-6確認ボーリング孔
S-2・S-6が認められないボーリング孔
2号機
1号機
2号
原子炉建屋
1号
原子炉建屋
会合部トレンチ
S-2
S-6
C-9.2
C-9.1
B-9-1
C-9.0-1
C-9.0-1'
C-9.1
E-8.7
E-8.6
E-8.5
F-8.5
E-8
F-8
H-6.4
H-6.5
H-6.5'
SC-4
SC-1
SF-2
G-7
R-7
H-7
H-6.6
R-6
I-6
K-6.3
K-6.2-2
K-6
L-6
R-5
I-5
K-5
M-5
N-5.1
O-5.1
O-5.0
O-4.8
R-4.5
0
50
100m

位置図(S-4)

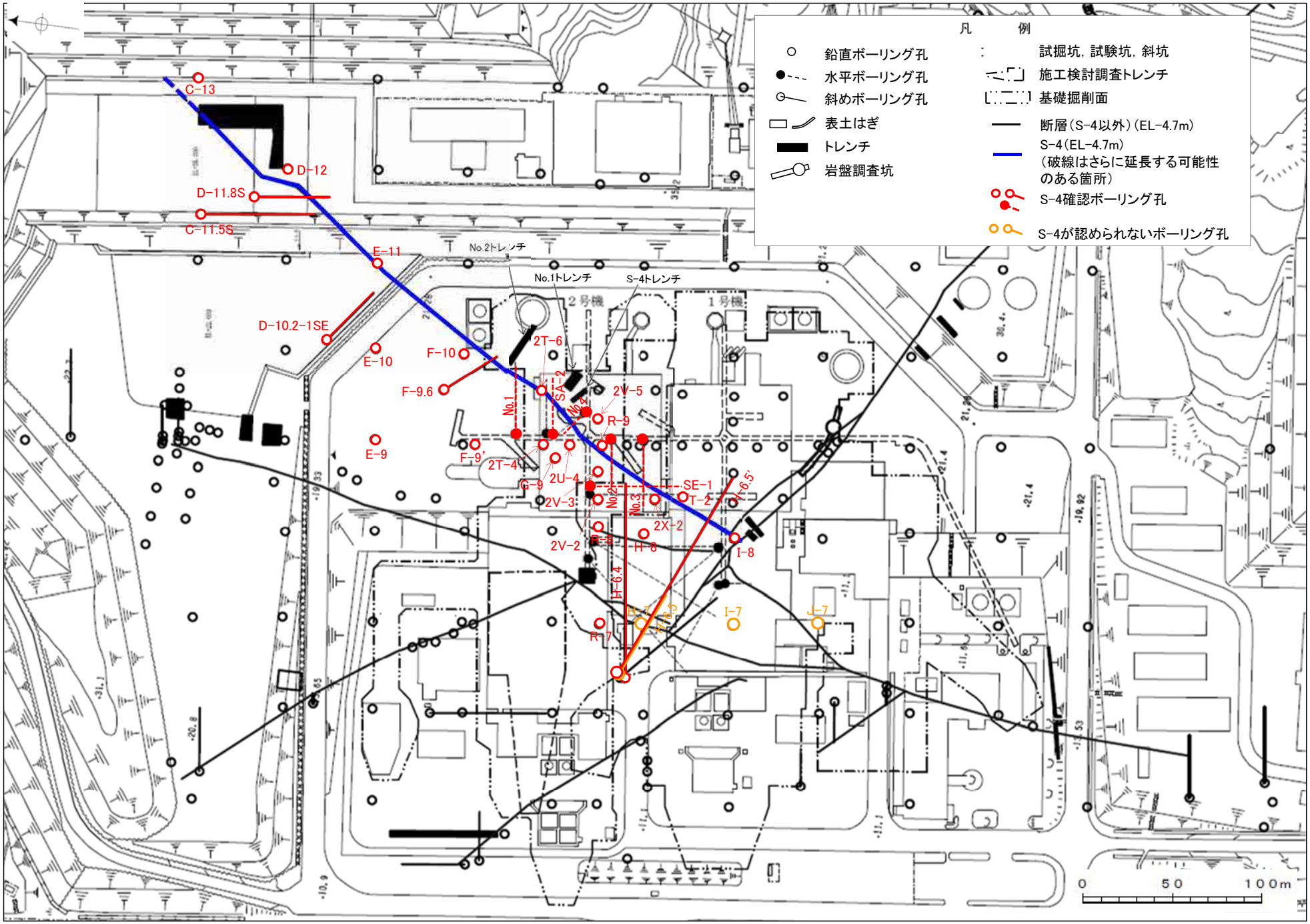
凡　例
鉛直ボーリング孔
水平ボーリング孔
斜めボーリング孔
表土はぎ
トレンチ
岩盤調査坑
試掘坑，試験坑，斜坑
施工検討調査トレンチ
基礎掘削面
断層(S-4以外)(EL-4.7m)
S-4(EL-4.7m)
(破線はさらに延長する可能性のある箇所)
S-4確認ボーリング孔
S-4が認められないボーリング孔
C-13
D-12
D-11.8S
C-11.5S
E-11
No.2トレンチ
No.1トレンチ
S-4トレンチ
2号機
1号機
D-10.2-1SE
E-10
F-10
F-9.6
2T-6
2V-5
R-9
E-9
F-9'
2T-4
G-9
2U-4
2V-3
SE-1
T-2
2X-2
2V-2
H-6
I-8
H-7
I-7
J-7
R-7
0
50
100m

位置図(S-5)

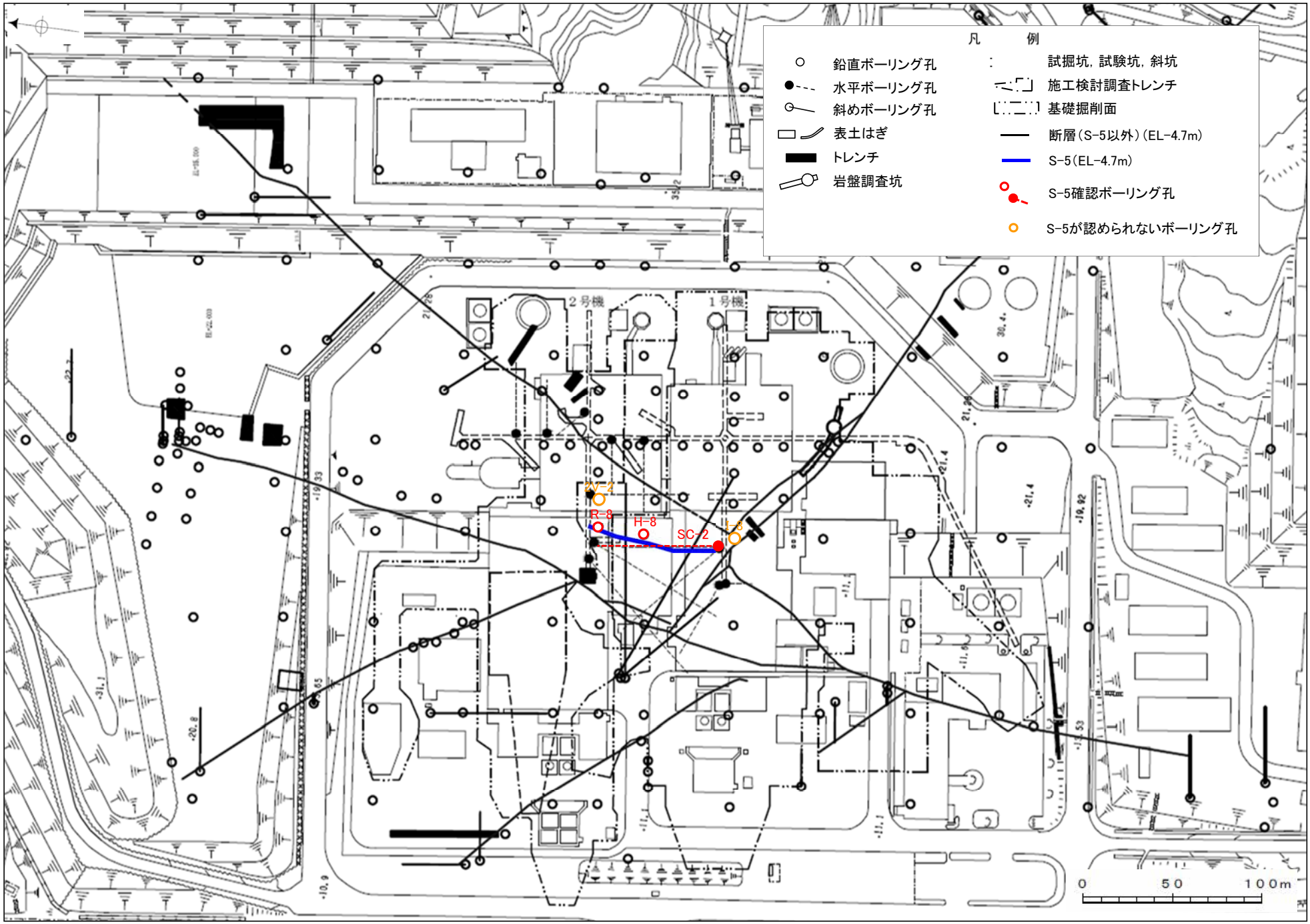
凡　例
鉛直ボーリング孔
水平ボーリング孔
斜めボーリング孔
表土はぎ
トレンチ
岩盤調査坑
試掘坑，試験坑，斜坑
施工検討調査トレンチ
基礎掘削面
断層(S-5以外)(EL-4.7m)
S-5(EL-4.7m)
S-5確認ボーリング孔
S-5が認められないボーリング孔
2号機
1号機
2V-2
R-8
H-8
SC-2
L-8
0
50
100m

位置図(S-7)

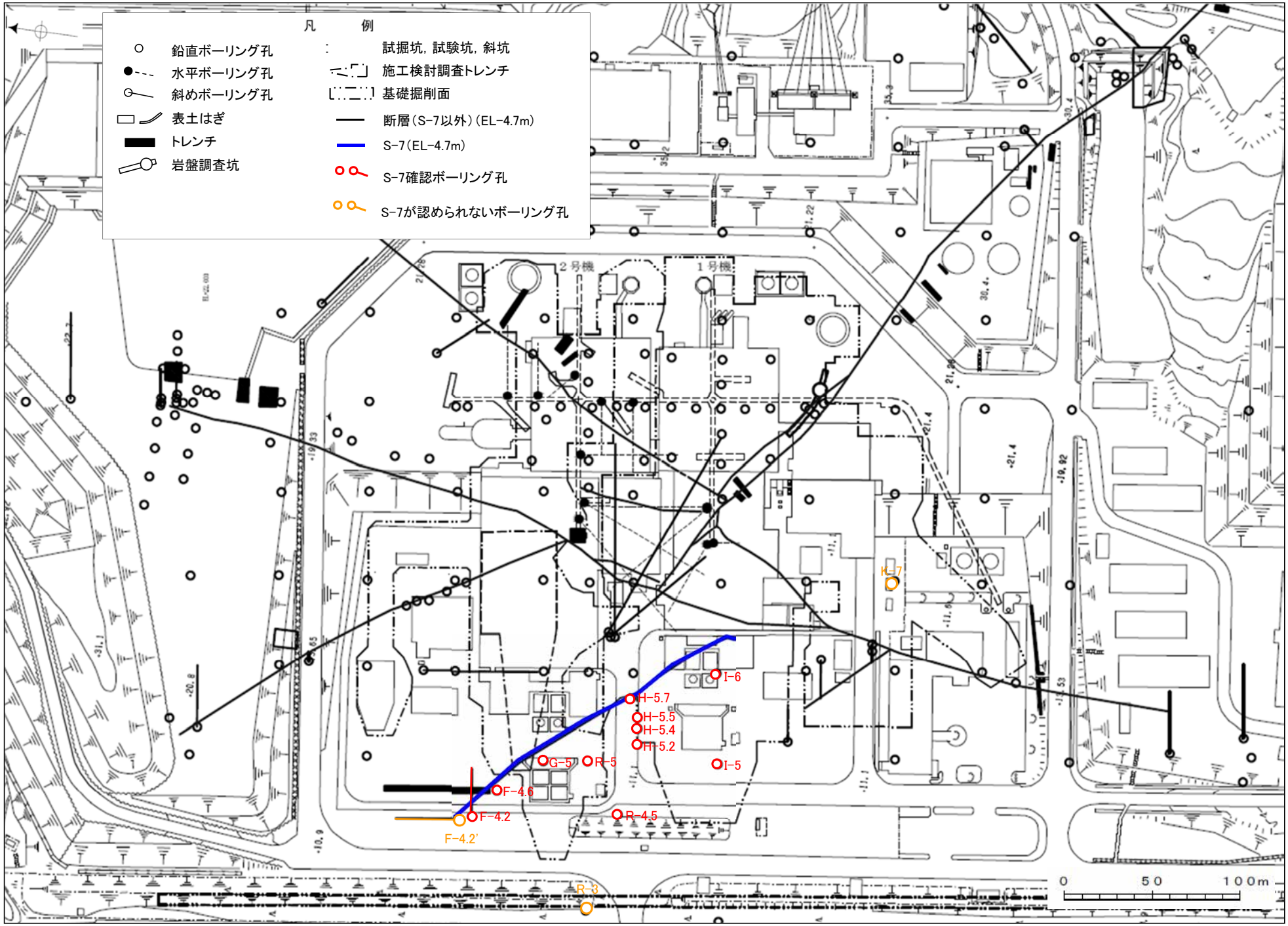
凡　例
鉛直ボーリング孔
水平ボーリング孔
斜めボーリング孔
表土はぎ
トレンチ
岩盤調査坑
試掘坑，試験坑，斜坑
施工検討調査トレンチ
基礎掘削面
断層(S-7以外)(EL-4.7m)
S-7(EL-4.7m)
S-7確認ボーリング孔
S-7が認められないボーリング孔
2号機
1号機
K-7
I-6
H-5.7
H-5.5
H-5.4
H-5.2
G-5
R-5
I-5
F-4.6
F-4.2
F-4.2'
R-4.5
R-3
0
50
100m

位置図(S-8)

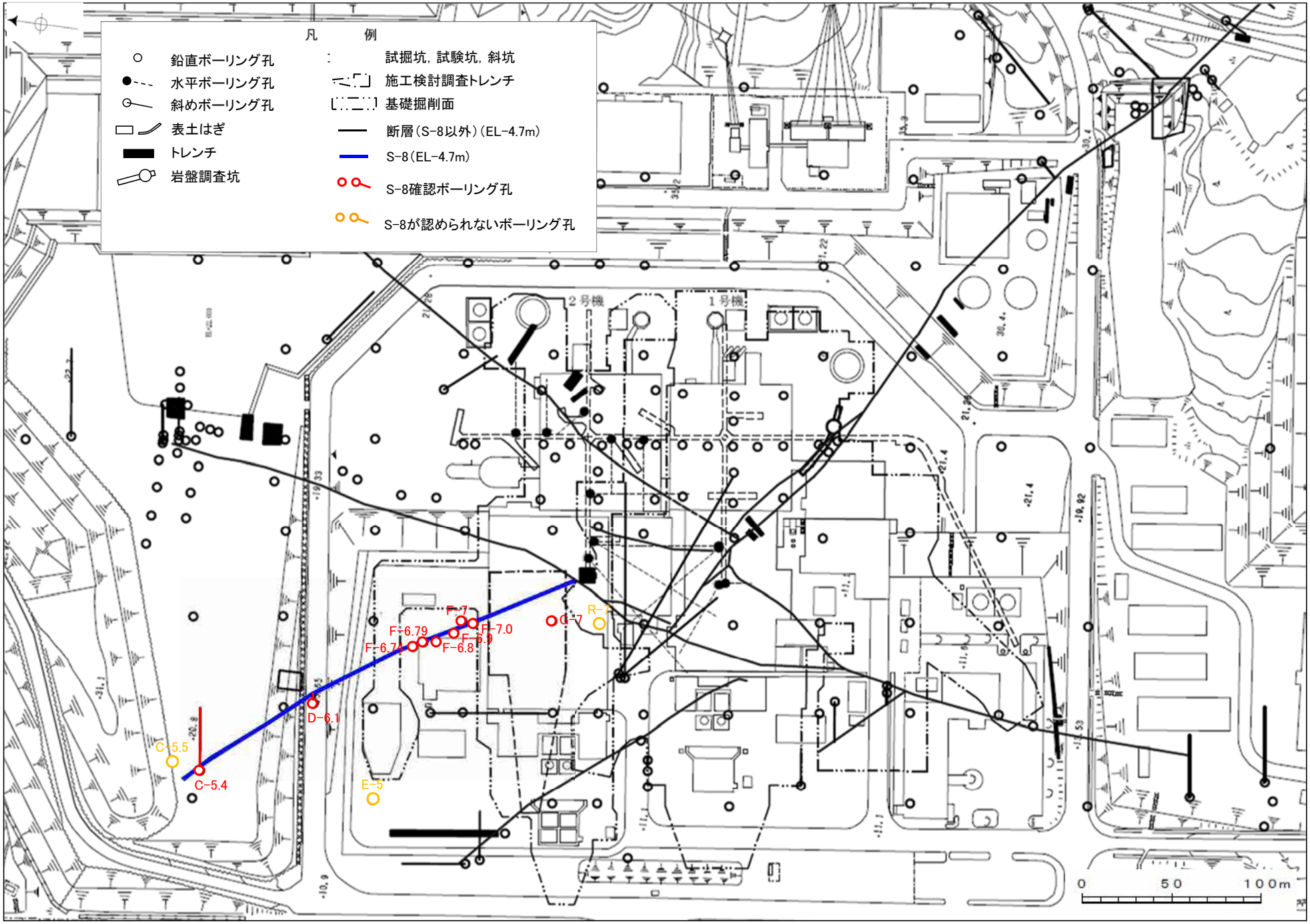
凡　例
鉛直ボーリング孔
水平ボーリング孔
斜めボーリング孔
表土はぎ
トレンチ
岩盤調査坑
試掘坑，試験坑，斜坑
施工検討調査トレンチ
基礎掘削面
断層(S-8以外)(EL-4.7m)
S-8(EL-4.7m)
S-8確認ボーリング孔
S-8が認められないボーリング孔
2号機
1号機
F-7
F-6.79
F-7.0
F-6.74
F-6.9
F-6.8
G-7
R-7
D-6.1
C-5.5
C-5.4
E-5
0
50
100m

位置図(S-9)

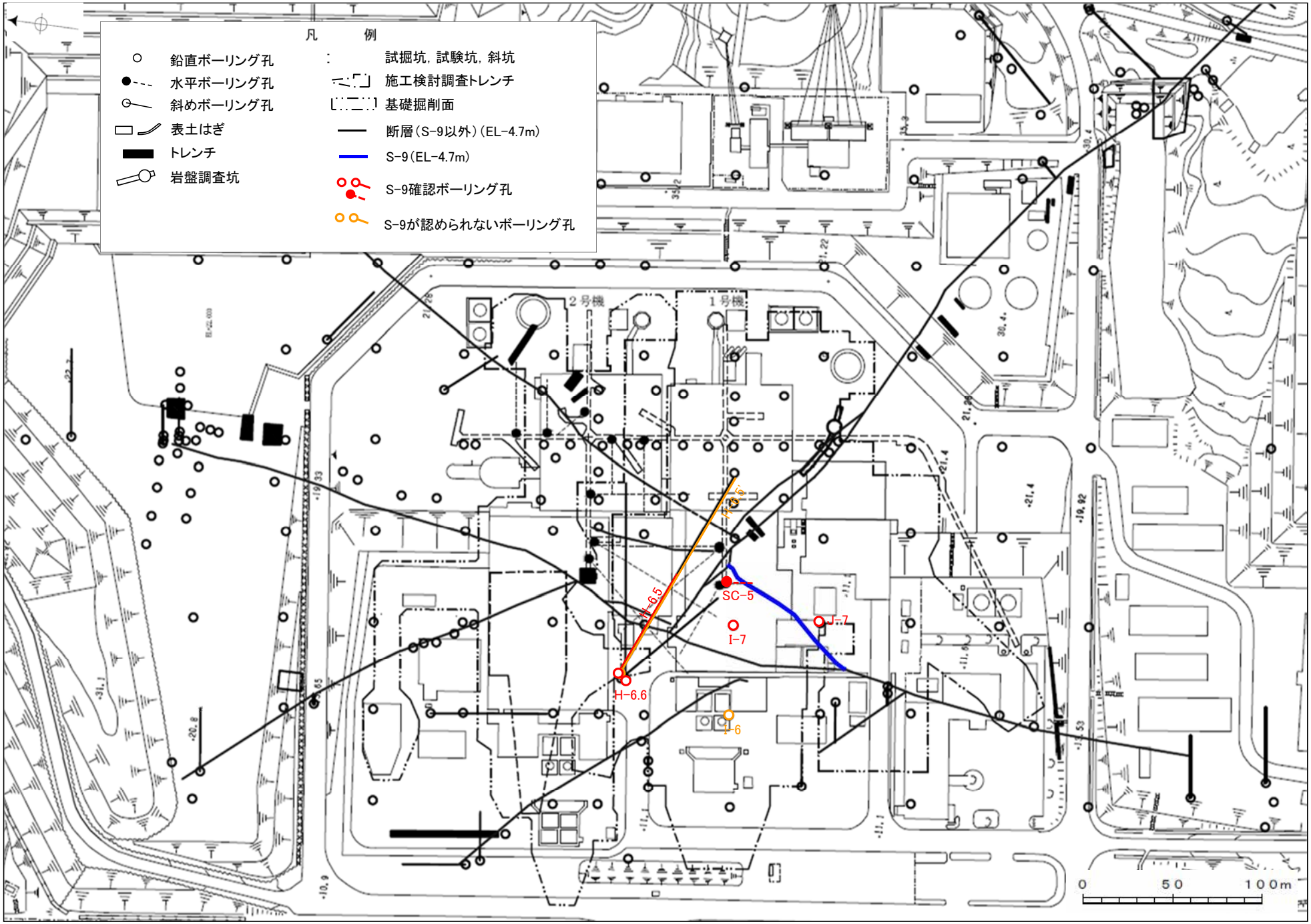
凡　例
鉛直ボーリング孔
水平ボーリング孔
斜めボーリング孔
表土はぎ
トレンチ
岩盤調査坑
試掘坑，試験坑，斜坑
施工検討調査トレンチ
基礎掘削面
断層(S-9以外)(EL-4.7m)
S-9(EL-4.7m)
S-9確認ボーリング孔
S-9が認められないボーリング孔
2号機
1号機
H-6.5
SC-5
I-7
J-7
H-6.6
I-6
0
50
100m

位置図(B-1)

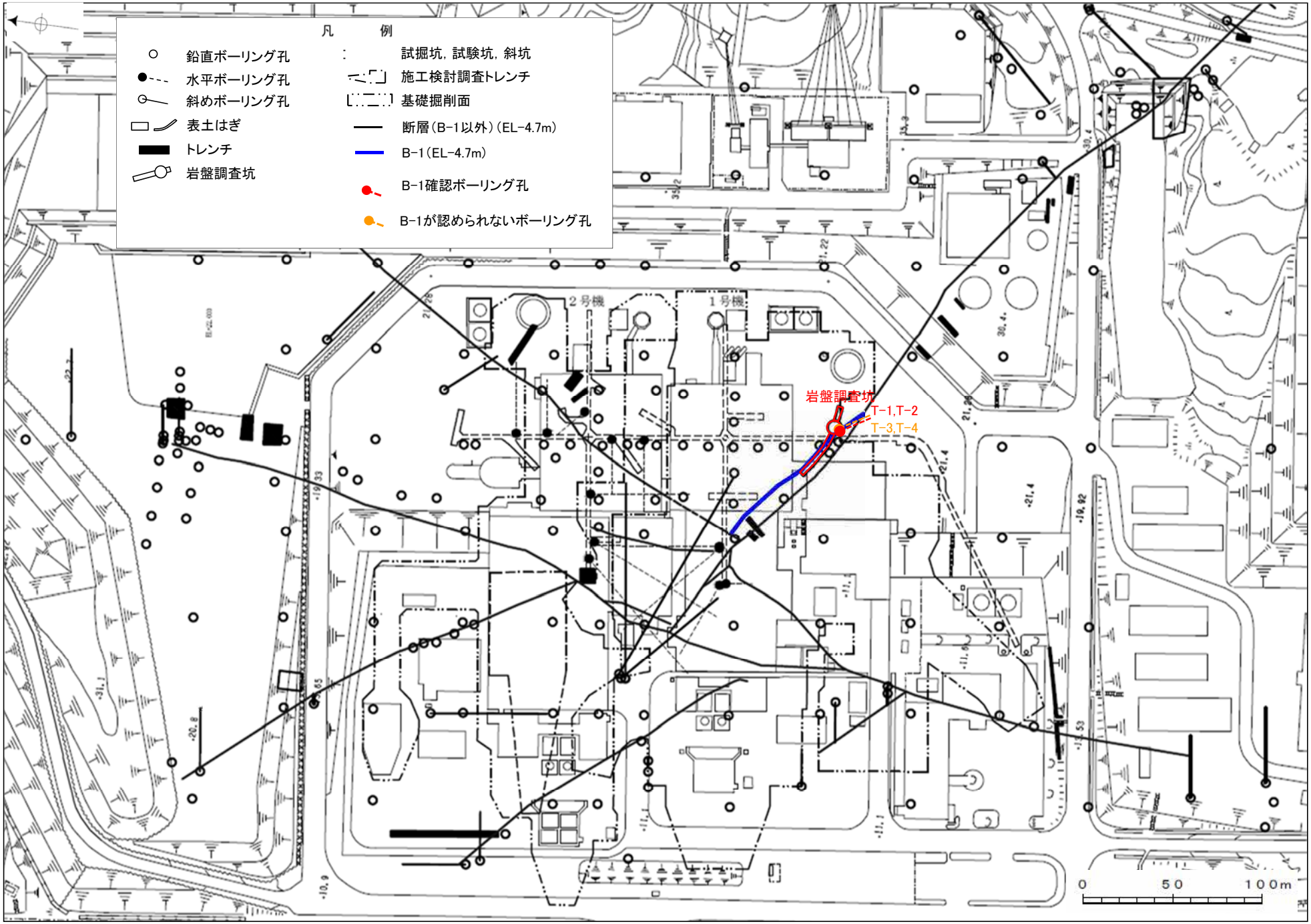
凡　例
鉛直ボーリング孔
水平ボーリング孔
斜めボーリング孔
表土はぎ
トレンチ
岩盤調査坑
試掘坑，試験坑，斜坑
施工検討調査トレンチ
基礎掘削面
断層(B-1以外)(EL-4.7m)
B-1(EL-4.7m)
B-1確認ボーリング孔
B-1が認められないボーリング孔
2号機
1号機
岩盤調査坑
T-1,T-2
T-3,T-4
0
50
100m

位置図(B-2)

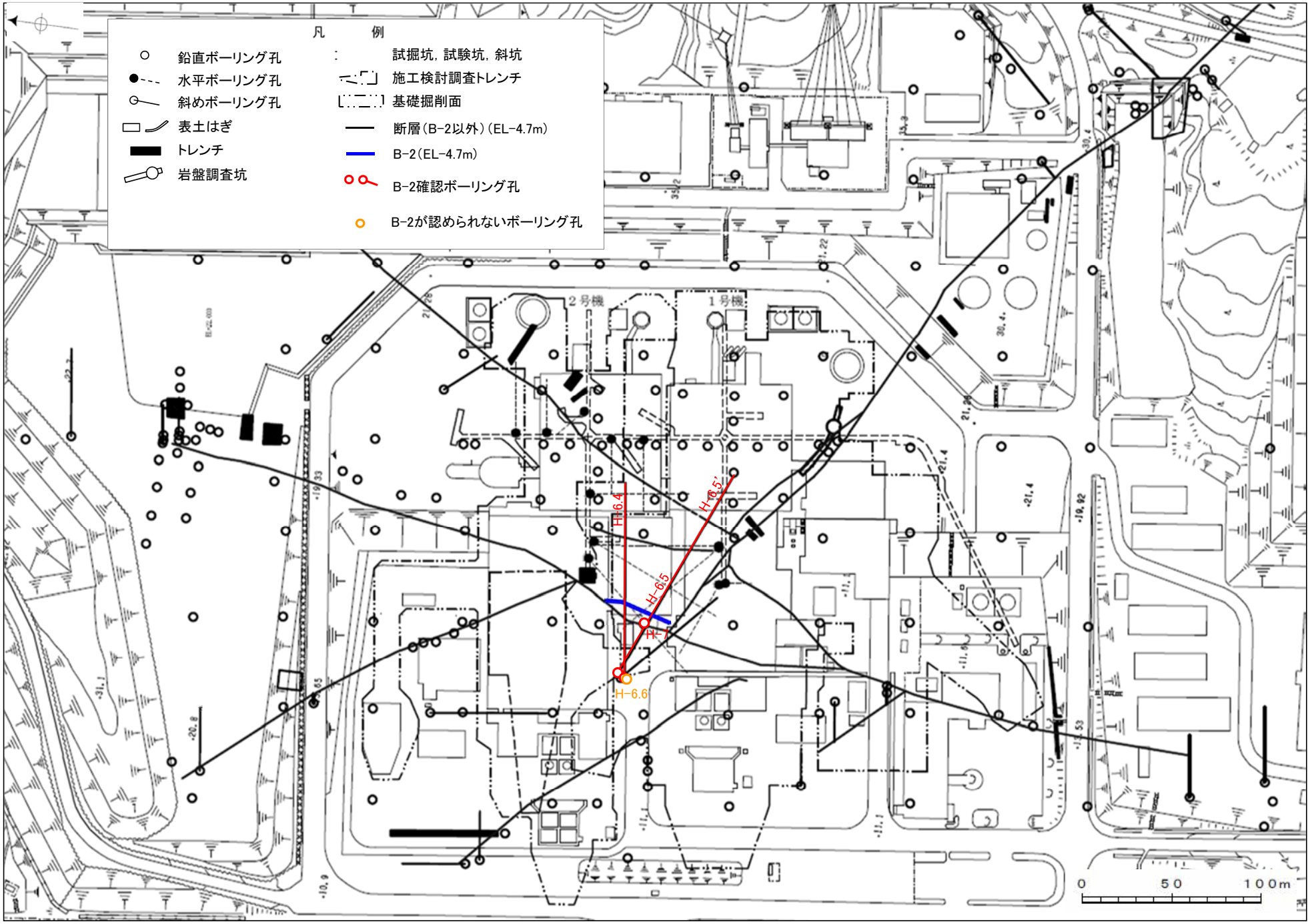
凡　例
鉛直ボーリング孔
水平ボーリング孔
斜めボーリング孔
表土はぎ
トレンチ
岩盤調査坑
試掘坑，試験坑，斜坑
施工検討調査トレンチ
基礎掘削面
断層(B-2以外)(EL-4.7m)
B-2(EL-4.7m)
B-2確認ボーリング孔
B-2が認められないボーリング孔
2号機
1号機
H-6.4
H-6.5'
H-6.5
H-7
H-6.6
0
50
100m

位置図(B-3)

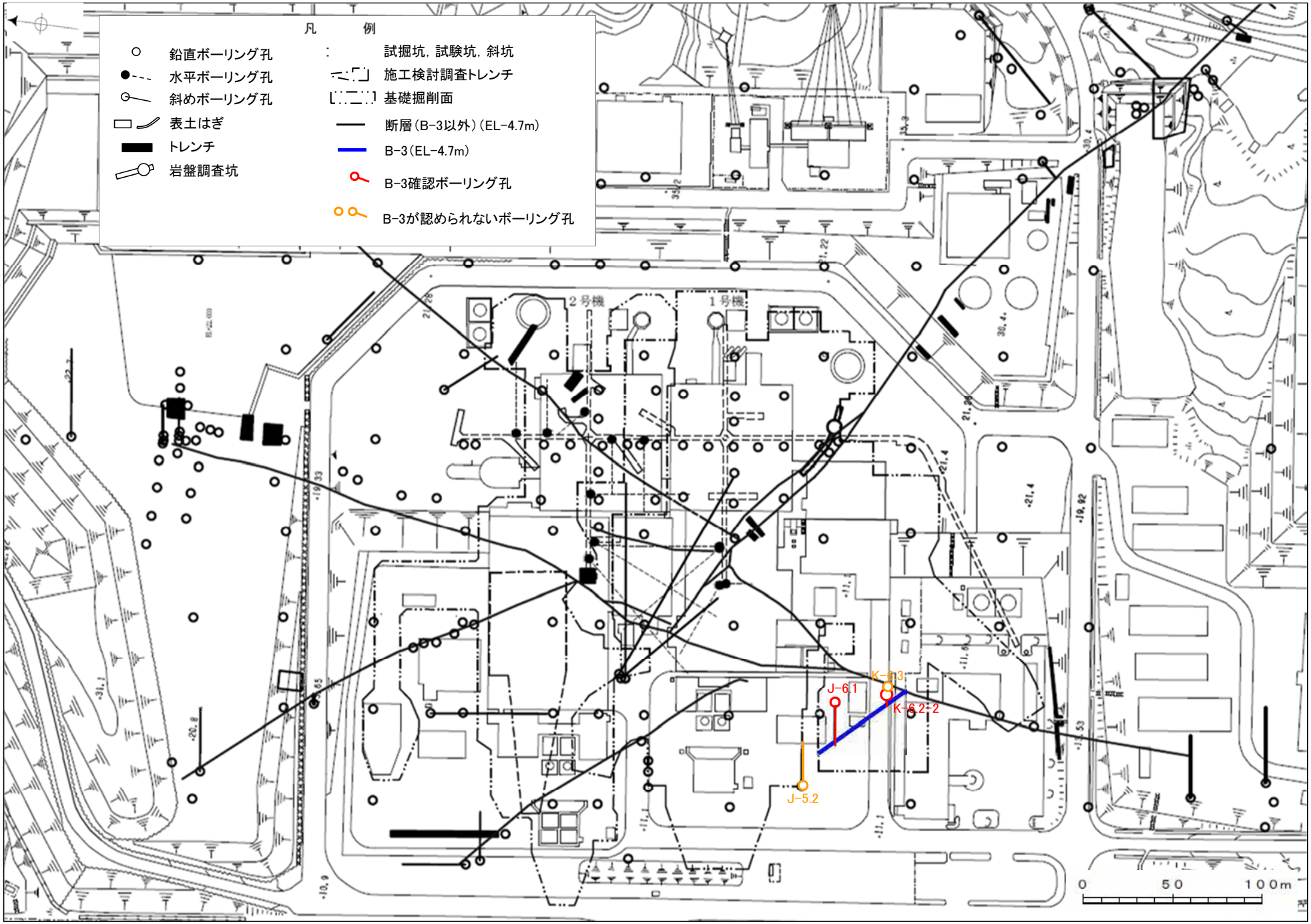
凡　例
鉛直ボーリング孔
水平ボーリング孔
斜めボーリング孔
表土はぎ
トレンチ
岩盤調査坑
試掘坑，試験坑，斜坑
施工検討調査トレンチ
基礎掘削面
断層(B-3以外)(EL-4.7m)
B-3(EL-4.7m)
B-3確認ボーリング孔
B-3が認められないボーリング孔
2号機
1号機
J-6.1
K-6.3
K-6.2-2
J-5.2
0
50
100m

位置図(K-2)

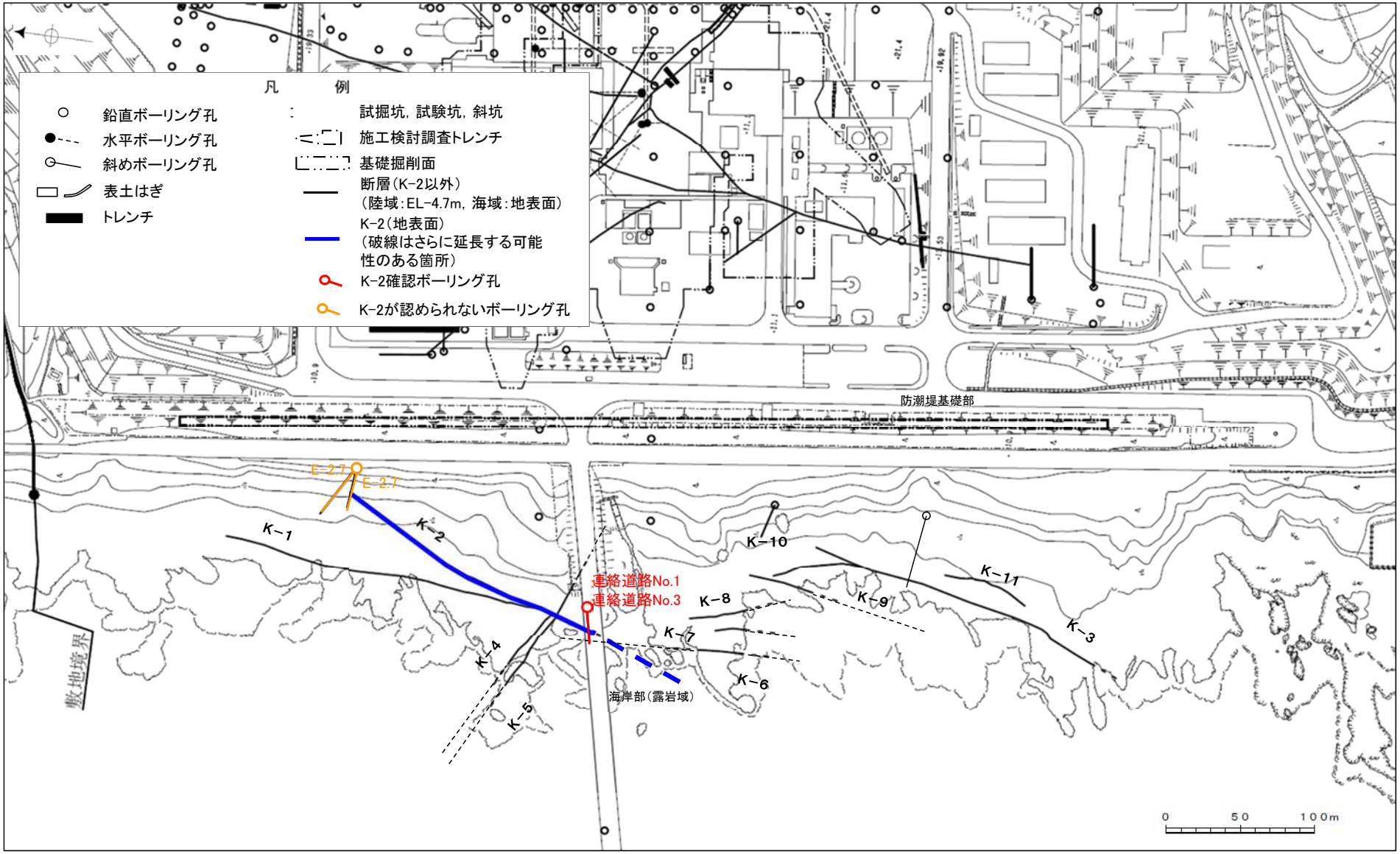
凡　例
鉛直ボーリング孔
水平ボーリング孔
斜めボーリング孔
表土はぎ
トレンチ
試掘坑，試験坑，斜坑
施工検討調査トレンチ
基礎掘削面
断層(K-2以外)
(陸域:EL-4.7m，海域:地表面)
K-2(地表面)
(破線はさらに延長する可能性のある箇所)
K-2確認ボーリング孔
K-2が認められないボーリング孔
防潮堤基礎部
E-2.7
E-2.7
K-1
K-2
K-3
K-4
K-5
K-6
K-7
K-8
K-9
K-10
K-11
連絡道路No.1
連絡道路No.3
海岸部(露岩域)
敷地境界
0
50
100m

位置図(K-3)

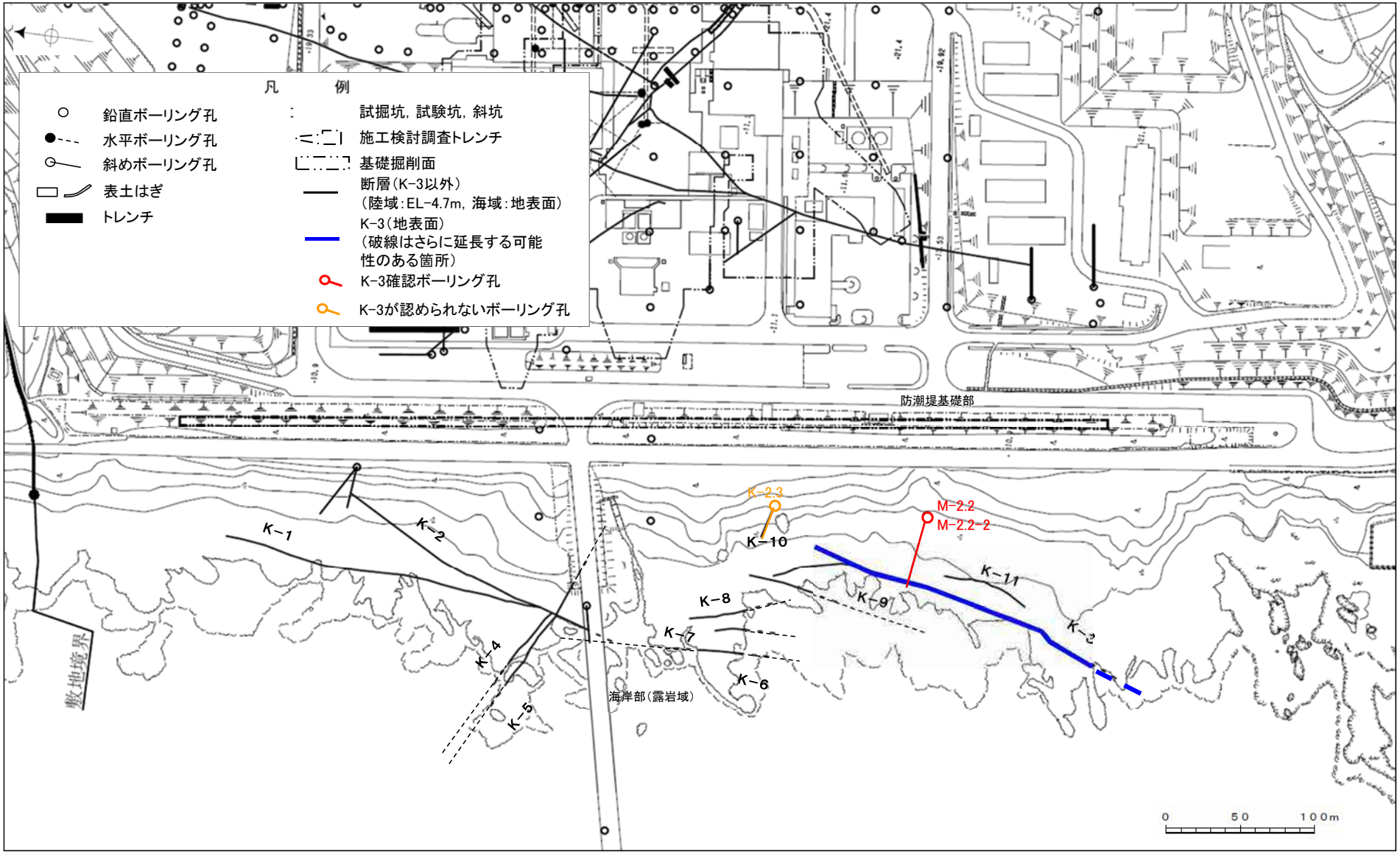
凡　例
鉛直ボーリング孔
水平ボーリング孔
斜めボーリング孔
表土はぎ
トレンチ
試掘坑，試験坑，斜坑
施工検討調査トレンチ
基礎掘削面
断層(K-3以外)
(陸域:EL-4.7m，海域:地表面)
K-3(地表面)
(破線はさらに延長する可能性のある箇所)
K-3確認ボーリング孔
K-3が認められないボーリング孔
防潮堤基礎部
K-2-3
M-2.2
M-2.2-2
K-1
K-2
K-10
K-11
K-9
K-8
K-7
K-6
K-4
K-5
K-3
海岸部(露岩域)
敷地境界
0
50
100m

位置図（断層が認められなかった建設時ボーリング孔）

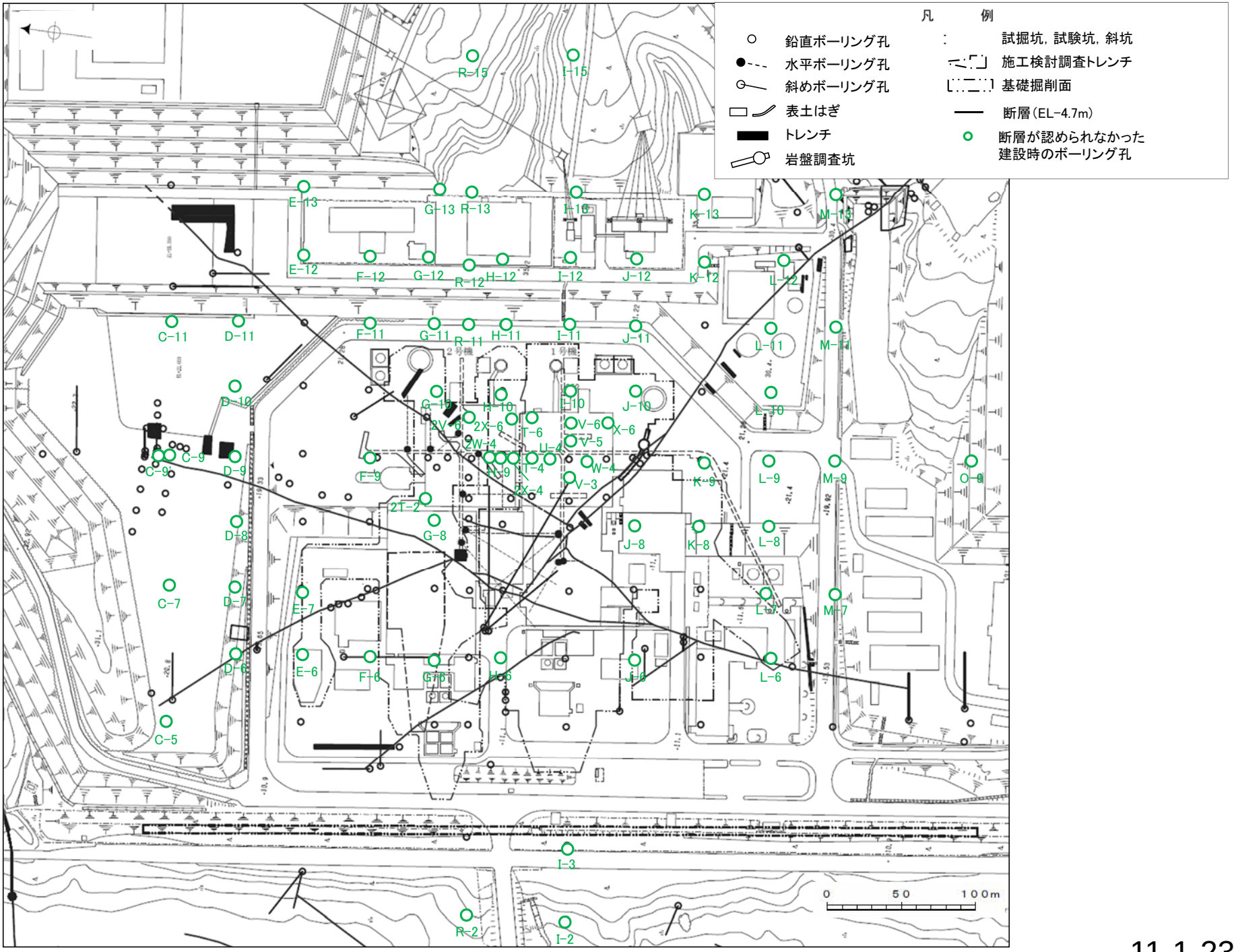

余白

S－1

余白

H−6.5 (0.00～30.00m)

H−6.5（30.00～60.00m）

H-6.5（60.00～90.00m）

H-6.5（90.00～120.00m）



H-6.5（120.00～130.00m）

J-9' (0.00～30.00m)


0 1
1 2
2 3
3 4
4 5
5 6
6 7
7 8
8 9
9 10
10 11
11 12
12 13
13 14
14 15
15 16
16 17
17 18
18 19
19 20
20 21
21 22
22 23
23 24
24 25
25 26
26 27
27 28
28 29
29 30

J-9'（30.00～40.00m）

J-9'' (0.00～30.00m)


0 1
1 2
2 3
3 4
4 5
5 6
6 7
7 8
8 9
9 10
10 11
11 12
12 13
13 14
14 15
15 16
16 17
17 18
18 19
19 20
20 21
21 22
22 23
23 24
24 25
25 26
26 27
27 28
28 29
29 30

J-9''（30.00～50.00m）



L−12.2 (0.00～30.00m)



L−12.2（30.00～59.00m）



L-12.2（59.00～70.00m）

L−12.5 (0.00～30.00m)



L−12.5（30.00～60.00m）



L−12.5 (60.00～90.00m)



L-12.5（90.00～120.00m）

L−12.5 (120.00～150.00m)

L-12.5（150.00～180.00m）



L−12.5 (180.00～206.00m)

M-12.5 (0.00～30.00m)



M-12.5（30.00～60.00m）



M-12.5 (60.00～90.00m)



M-12.5（90.00～120.00m）

M−12.5'（0.00～30.00m）



M-12.5'（30.00～54.00m）



M-12.5"（0.00～30.00m）

M-12.5''（30.00～60.00m）



N-13 (0.00～15.00m)



N-13'（0.00～30.00m）



N-13'（30.00～40.00m）

N-13.5'(0.00～30.00m)



N-13.5'（30.00～46.00m）



N-14（0.00～30.00m）



N-14（30.00～45.00m）



N-14.5(0.00～30.00m)



N-14.5（30.00～35.00m）

O−14.5 (0.00～30.00m)

O-14.5（30.00～55.00m）

O-16(0.00～30.00m)



O-16（30.00～55.00m）



O-17 (0.00～30.00m)



O-17（30.00～60.00m）



O−17.3 (0.00～30.00m)

O-17.3（30.00～60.00m）

O-17.5 (0.00～30.00m)



O-17.5（30.00～60.00m）



T−1(0.00～5.00m)

T−2(0.00～4.00m)

T−3(0.00～4.70m)



T−4(0.00～5.00m)


工事名 能登原子力発電所ボーリング調査工事
ボーリング孔 H-7
深度 0m～5m
箱 NO 1 / 24
年月 S.60年 7月


工事名 能登原子力発電所ボーリング調査工事
ボーリング孔 H-7
深度 40m～45m
箱 NO 9 / 24
年月 S 60年 7月
40 41 42 43 44 45
45 46 47 48 49 50
50 51 52 53 54 55
55 56 57 58 59 60
60 61 62 63 64 65
65 66 67 68 69 70
70 71 72 73 74 75
75 76 77 78 79 80


工事名 能登原子力発電所ボーリング調査工事
ボーリング孔 H-7
深度 80m～85m
箱NO 17 / 24
年月 S.60年 7月
80 81 82 83 84 85
85 86 87 88 89 90
90 91 92 93 94 95
95 96 97 98 99 100
100 101 102 103 104 105
105 106 107 108 109 110
110 111 112 113 114 115
115 116 117 118 119 120


工事名 能登原子力発電所ボーリング調査工事
孔番No I-8
深度 0 ~ 5 m
箱NO 1 1
年月 S60 年 5 月
0 1 2 3 4 5 6 7 8 9 10 11 12 13 14 15 16 17 18 19 20 21 22 23 24 25 26 27 28 29 30 31 32 33 34 35 36 37 38 39 40


工事名 能登原子力発電所ボーリング調査工事
ボーリングNo. I-8
深度 40m~45m
箱 NO 9 1
年 月 S60年 5 月


工事名 能登原子力発電所ボーリング調査工事
ボーリングNO I-8
深度 80m~85m
箱 NO 171
年月 S60年 5月
80 81 82 83 84 85 86 87 88 89 90 91 92 93 94 95 96 97 98 99 100 101 102 103 104 105 106 107 108 109 110 111 112 113 114 115 116 117 118 119 120


工事名 能登原子力発電所ボーリング調査工事
ボーリングNO I-8
深度 120m~125m
箱NO 25135
年月 S60年 6月
120 121 122 123 124 125
125 126 127 128 129 130
130 131 132 133 134 135
135 136 137 138 139 140
140 141 142 143 144 145
145 146 147 148 149 150
150 151 152 153 154 155
155 156 157 158 159 160


工事名 能登原子力発電所ボーリング調査工事
孔番 I - 8
深度 160m ~ 165m
箱 NO 33 / 35
年月 60年 5月
160
161
162
163
164
165
166
167
168
169
170
171
172
173
174
175


工事名 能登原子力発電所ボーリング調査工事
ボーリングNO I-9
深度 0m～5m
箱NO 11
年月 S60年 3月


工事名 能登原子力発電所ボーリング調査工事
ボーリングNO I-9
深度 40m~45m
箱NO 91
年月 S60年 3月


工事名 能登原子力発電所ボーリング調査工事
孔番 I-9
深度 80m-85m
箱NO 171
年月 S60年 3月


工事名 能登原子力発電所ボーリング調査工事
孔No. J-9
深度 120m~125m
箱NO 25
年月 S60年 3月


工事名 能登原子力発電所ボーリング調査工事
ボーリングNO I-9
深度 160m~165m
箱NO 33 1
年月 S60年 3月
施工業者


工事名 能登原子力発電所ボーリング調査工事
ボーリング孔 I-9
深度 200m~205m
箱NO 41
年月 S60年 3月
施工業者 鹿島建設株式会社能登原子力発電所ボーリング調査共同企業体


工事名 能登原子力発電所ボーリング調査工事
ボーリングNO I-9
深度 240m~245m
箱 NO 491
年月 S60年 3月


工事名 能登原子力発電所ボーリング調査工事
ボーリング孔 I-9
深度 280m～285m
箱 NO 571
年月 S60年 3月


工事名 能登原子力発電所ボーリング調査工事
ボーリングNO I-9
深度 320m~325m
箱NO 65
年月 S60年 4月
320
321
322
323
324
325
326
327
328
329
330


工事名 能登原子力発電所ボーリング調査工事
ボーリングNO J-9
深度 0m～5m
箱NO 1/26
年月 S60年 5月


工事名 能登原子力発電所ボーリング調査工事
ボーリングNO. J-9
深度 40m~45m
箱 NO 9/26
年月 S60年 5月
40 41 42 43 44 45
45 46 47 48 49 50
50 51 52 53 54 55
55 56 57 58 59 60
60 61 62 63 64 65
65 66 67 68 69 70
70 71 72 73 74 75
75 76 77 78 79 80


工事名 能登原子力発電所ボーリング調査工事
ボーリング孔 J-9
深度 80m~85m
箱 NO 17/26
年月 S60年 5月
80 81 82 83 84 85
85 86 87 88 89 90
90 91 92 93 94 95
95 96 97 98 99 100
100 101 102 103 104 105
105 106 107 108 109 110
110 111 112 113 114 115
115 116 117 118 119 120


工事名 能登原子力発電所ボーリング調査工事
ボーリングNO. T-9
深度 120m~125m
箱NO 25/26
年月 S60年 5月
120
121
122
123
124
125
126
127
128
129
121
122
123
124
125
126
127
128
129
130


工事名 能登原子力発電所ボーリング調査工事
孔ボリNO K-10
深度 0m ~ 5m
箱NO 1 / 27
年月 60年 6月


工事名 能登原子力発電所ボーリング調査工事
ボーリングNO K-10
深度 40m～45m
箱NO 9/27
年月 60年6月


工事名 能登原子力発電所ボーリング調査工事
ボーリング孔 K-10
深度 80m~85m
箱NO 17/27
年月 S60年 6月
80 81 82 83 84 85 86 87 88 89 90 91 92 93 94 95 96 97 98 99 100 101 102 103 104 105 106 107 108 109 110 111 112 113 114 115 116 117 118 119 120


工事名 能登原子力発電所ボーリング調査工事
ボーリング孔 K-10
深度 120m~125m
箱NO 25 / 27
年月 60年 6月
120
121
122
123
124
125
126
127
128
129
130
131
132
133
134
135


工事名 能登原子力発電所ボーリング調査工事
ボーリングNO K-11
深度 0m～5m
箱NO 1
年月 60年 2月


工事名 能登原子力発電所ボーリング調査工事
ボーリングNo. K-11
深度 40m~45m
箱 NO 91
年月 60年 2月


工事名 能登原子力発電所ボーリング調査工事
孔番 K-11
深度 80m～85m
箱NO 17 1
年月 60年 2月


工事名 能登原子力発電所ボーリング調査工事
ボーリング孔 K-11
深度 120m~125m
箱NO 251
年月 60年 2月
120
121
122
123
124
125
126
127
128
129
130


工事名 志賀原子力発電所第2号機敷地内ボーリング調査工事
ボーリングNO R-7
深度 0m~ 5m
箱NO 1
年月 6年 10月
施工業者 徳倉建設㈱・㈱タイヤコンサルタント・末岡地質㈱共同企業体


工事名 志賀原子力発電所第2号機敷地内ボーリング調査工事
ボーリングNO R-7
深度 40m~45m
箱 NO 9
年月 6年 10月
施工業者 熱海建設㈱・㈱タイヤコンサルタント・共同地質㈱共同企業体

11-2-83


工事名 志賀原子力発電所第2号機敷地内ボーリング調査工事
ボーリングNO R-7
深度 80m~85m
箱NO 17
年月 6年11月
施工業者 鹿島建設㈱・㈱ダイヤコンサルタント・岩岡地質共同企業体
80 81 82 83 84 85 86 87 88 89 90 91 92 93 94 95 96 97 98 99 100 101 102 103 104 105 106 107 108 109 110 111 112 113 114 115 116 117 118 119 120


工事名 志賀原子力発電所第2号機敷地内ボーリング調査工事
ボーリングNO R-7
深度 120m~125m
箱NO 25
年月 6年11月
施工業者 南星産業株・㈱タイヤコンサルタント・岸田地質㈱共同企業体
120 121 122 123 124 125 126 127 128 129 130 131 132 133 134 135 136 137 138 139 140 141 142 143 144 145 146 147 148 149 150 151 152 153 154 155 156 157 158 159 160


工事名 志賀原子力発電所第2号機敷地内ボーリング調査工事
ボーリングNO R-7
深度 160 m~165 m
箱 NO 33
年月 6年 12月
施工業者 鹿島建設株・株ライヤコンサルタント・東海地質株式会社共同企業体
160 161 162 163 164 165
165 166 167 168 169 170
170 171 172 173 174 175
175 176 177 178 179 180
180 181 182 183 184 185
185 186 187 188 189 190
190 191 192 193 194 195
195 196 197 198 199 200


工事名
ボーリングNO R-7
深度 200m~205m
箱NO 41
年月 6年 12月
200
201
202
203
204
205
206
207
208
209
210
211
212
213
214
201
202
203
204
205
206
207
208
209
210
211
212
213
214
215


工事名 能登原子力発電所ボーリング調査工事
ボーリングNO. V-2
深度 0m～5m
箱NO 1/145
年月 S61年 3月
加工業者


工事名 能登原子力発電所ボーリング調査工事
ボーリングNO V-2
深度 40m～45m
箱NO 9/45
年月 S61年 3月
40 41 42 43 44 45
45 46 47 48 49 50
50 51 52 53 54 55
55 56 57 58 59 60
60 61 62 63 64 65
65 66 67 68 69 70
70 71 72 73 74 75
75 76 77 78 79 80


工事名 能登原子力発電所ボーリング調査工事
ボーリングNO V-2
深度 80m～85m
箱NO 17/45
年月 S61年 3月
80 81 82 83 84 85 86 87 88 89 90 91 92 93 94 95 96 97 98 99 100 101 102 103 104 105 106 107 108 109 110 111 112 113 114 115 116 117 118 119 120


工事名 能登原子力発電所ボーリング調査工事
ボーリング孔 V-2
深度 120m~125m
箱 NO 25/45
年月 S61年 3月
施工業者
120 121 122 123 124 125
125 126 127 128 129 130
130 131 132 133 134 135
135 136 137 138 139 140
140 141 142 143 144 145
145 146 147 148 149 150
150 151 152 153 154 155
155 156 157 158 159 160


工事名 能登原子力発電所ボーリング調査工事
ボーリングNO V-2
深度 160m~165m
箱NO 33 / 45
年月 S.61年 4月
160 161 162 163 164 165
165 166 167 168 169 170
170 171 172 173 174 175
175 176 177 178 179 180
180 181 182 183 184 185
185 186 187 188 189 190
190 191 192 193 194 195
195 196 197 198 199 200


工事名 能登原子力発電所ボーリング調査工事
ボーリング孔 V-2
深度 200m~205m
箱 NO 41 / 45
年月 S.61年 4月
施工業者
200 201 202 203 204 205
205 206 207 208 209 210
210 211 212 213 214 215
215 216 217 218 219 220
220 221 222 223 224 225


工事名 能登原子力発電所ボーリング調査工事
ボーリングNO X-2
深度 0 m ~ 5 m
箱 NO 1/11
年 月 61 年 4 月
施工業者


工事名 能登原子力発電所ボーリング調査工事
孔番/No X-2
深度 40m～45m
箱NO 9/11
年月 61年4月
施工業者
40 41 42 43 44
41 42 43 44 45
45 46 47 48 49
46 47 48 49 50
50 51 52 53 54
51 52 53 54 55


工事名 能登原子力発電所ボーリング調査工事
ボーリング孔 X-4
深度 0m~5m
箱NO 1/46
年月 S61年 3月


工事名 能登原子力発電所ボーリング調査工事
ボーリングNO X-4
深度 40m~45m
箱NO 9/46
年月 S61年 3月
40 41 42 43 44 45 46 47 48 49 50 51 52 53 54 55 56 57 58 59 60 61 62 63 64 65 66 67 68 69 70 71 72 73 74 75 76 77 78 79 80


工事名 能登原子力発電所ボーリング調査工事
ボーリング孔 X-4
深度 80m~85m
箱NO 17/46
年月 S61年 3月
80 81 82 83 84 85 86 87 88 89 90 91 92 93 94 95 96 97 98 99 100 101 102 103 104 105 106 107 108 109 110 111 112 113 114 115 116 117 118 119 120


工事名 能登原子力発電所ボーリング調査工事
ボーリングNO X-4
深度 120m~125m
箱NO 25 / 46
年月 S61年 3月
120 121 122 123 124 125
125 126 127 128 129 130
130 131 132 133 134 135
135 136 137 138 139 140
140 141 142 143 144 145
145 146 147 148 149 150
150 151 152 153 154 155
155 156 157 158 159 160

11-2-99


工事名 能登原子力発電所ボーリング調査工事
孔No. X-4
深度 160m~165m
箱NO 33 / 46
年月 S.61年 4月
施工業者 西松建設㈱・㈱応用地質調査事務所・㈱アイサンコンサルタント共同企業体


工事名 能登原子力発電所ボーリング調査工事
ボーリングNO X-4
深度 200m~205m
箱NO 41/46
年月 S.61年 4月
施工業者
200 201 202 203 204 205
206 207 208 209 210
211 212 213 214 215
216 217 218 219 220
221 222 223 224 225
226 227 228 229 230


工事名 能登原子力発電所1号機地質調査
ボーリング No. Sd-2
深度 0～5
箱 No. 1
年 月 年 月
施工業者 鹿島建設株式会社


Sd -2
30 ~ 35
7
年 月
鹿島建設株式会社


Sd -2
60 ~65
13
年 月
鹿島建設株式会社

F-6.0（90.00～120.00m）

F-6.0（120.00～150.00m）

F-6.0（150.00～180.00m）



F-6.0（180.00～210.00m）

F-6.0（210.00～240.00m）

F-6.0（240.00～270.00m）

H−6.6 (0.00～30.00m)

H−6.6（30.00～59.00m）

30 31
31 32
32 33
33 34
34 35
35 36
36 37
37 38
38 39
39 40
40 41
41 42
42 43
43 44
44 45
45 46
46 47
47 47.50
47.50 48.50
48.50 49
49 50
50 51
51 52
52 53
53 54
54 55
55 56
56 57
57 58
58 59

H-6.6（59.00～89.00m）

H-6.6（89.00～119.00m）

H-6.6（119.00～132.00m）


工事名 志賀原子力発電所第2号機敷地内ボーリング調査工事
ボーリングNO R-6
深度 0m~ 5m
箱 NO 1
年月 6年 11月
施工業者 鹿島建設㈱ ㈱ダイヤコンサルタント 応用地質㈱共同企業体


工事名 志賀原子力発電所第2号機敷地内ボーリング調査工事
ボーリングNO R-6
深度 40m~45m
箱NO 9
年月 6年11月
施工業者 株式会社ダイヤコンサルタント 本社地質調査部


工事名 志賀原子力発電所第2号機敷地内ボーリング調査工事
ボーリングNO R-6
深度 80 m~85 m
箱 NO 17
年月 6年 12月
施工業者
80 81 82 83 84 85 86 87 88 89 90 91 92 93 94 95 96 97 98 99 100 101 102 103 104 105 106 107 108 109 110 111 112 113 114 115 116 117 118 119 120


工事名 志賀原子力発電所第2号機敷地内ボーリング調査工事
ボーリングNO R-6
深度 120m~125m
箱NO 25
年月 6年 12月
施工業者 西尾産設株・㈱タイヤコンサルタント 共同企業体


工事名
若狭原子力発電所第2号機敷地内ボーリング調査工事
ボーリングNO
R-6
深度
160 m~161.3 m
箱NO
33
年月
6 年 12 月
施工業者
160
161
162
163
164
161
162
163
164
165


工事名 [illegible]
ボーリングNo. SE-2
深度 0～5
箱 NO. 1
年 月 年 月
施工業者 鹿島建設株式会社


工事名
SE-2
30～35
7
年 月
鹿島建設株式会社


工事名 福島原子力発電所1号機連続柱状図
ボーリング孔 SE-2
深度 60～65
箱 NO 18
年月 年 月
施工業者 鹿島建設株式会社

O-17.9 (0.00～30.00m)



O-18 (0.00～30.00m)



O-18（30.00～60.00m）



O-18（60.00～70.00m）

O-18'(0.00～30.00m)



O-18'（30.00～60.00m）



O-18-2(0.00～30.00m)



S－2 ・ S－6

余白

C-9.1 (0.00～20.00m)



C-9.2 (0.00～20.00m)



E-8.5 (0.00～16.00m)



E-8.6 (0.00～20.00m)



E-8.7 (0.00～30.00m)



F-8.5 (0.00～18.00m)



H−6.4 (0.00～30.00m)



H-6.4（30.00～60.00m）



H-6.4（60.00～90.00m）



H-6.4（90.00～120.00m）

H-6.4（120.00～150.00m）

H-6.4（150.00～155.00m）

H−6.5 (0.00～30.00m)

H−6.5（30.00～60.00m）

H-6.5（60.00～90.00m）

H-6.5（90.00～120.00m）



H-6.5（120.00～130.00m）

H−6.5’（0.00～30.00m）



H−6.5’（30.00～60.00m）



H-6.5'（60.00～90.00m）

H-6.5'（90.00～120.00m）



H-6.5'（120.00～150.00m）

H-6.5'（150.00～180.00m）

H−6.6 (0.00～30.00m)

H−6.6（30.00～59.00m）

30 31
31 32
32 33
33 34
34 35
35 36
36 37
37 38
38 39
39 40
40 41
41 42
42 43
43 44
44 45
45 46
46 47
47 47.50
47.50 48.50
48.50 49
49 50
50 51
51 52
52 53
53 54
54 55
55 56
56 57
57 58
58 59

H-6.6（59.00～89.00m）

H-6.6（89.00～119.00m）

H-6.6（119.00～132.00m）

K-6.2-2 (0.00～30.00m)



K-6.2-2 (30.00～35.00m)

K−6.3 (0.00～30.00m)

K−6.3（30.00～50.00m）



L−6' (0.00～30.00m)


0 1 2 3 4 5 6 7 8 9 10 11 12 13 14 15 16 17 18 19 20 21 22 23 24 25 26 27 28 29
1 2 3 4 5 6 7 8 9 10 11 12 13 14 15 16 17 18 19 20 21 22 23 24 25 26 27 28 29 30

L−6'（30.00～40.00m）

R-4.5（0.00～30.00m）



R-4.5（30.00～60.00m）

R-4.5（60.00～90.00m）

R-4.5（90.00～120.00m）



R-4.5（120.00～150.00m）



R-4.5（150.00～180.00m）

R-4.5（180.00～210.00m）

R-4.5（210.00～240.00m）


工事名 志賀原子力発電所第2号機敷地内ボーリング調査工事
ボーリングNO E-8
深度 0m～5m
箱NO 1
年月 6年 11月
施工業者 鹿島建設㈱・㈱ライヤコンサルタント・㈱地質研究所共同企業体


工事名 志賀原子力発電所第2号機敷地内ボーリング調査工事
ボーリングNO E-8
深度 40m~45m
箱NO 9
年月 6年11月
施工業者 鹿島建設株 株タイヤコンサルタント 応用地質株共同企業体


工事名 志賀原子力発電所第2号機敷地内ボーリング調査工事
ボーリングNO E-8
深度 80m~85m
箱NO 17
年月 6年 11月
施工業者
80 81 82 83 84 85 86 87 88 89 90 91 92 93 94 95 96 97 98 99 100 101 102 103 104 105 106 107 108 109 110 111 112 113 114 115 116 117 118 119 120


工事名 能登原子力発電所ボーリング調査工事
ボーリングNO. F-8
深度 0m～5m
箱NO. 1/11
年月 S60年 7月


工事名 能登原子力発電所ボーリング調査工事
ボーリング孔 F-8
深度 40m~45m
箱 NO 9/11
年月 S60年 7月
40 41 42 43 44 45 46 47 48 49 50 51 52 53 54 55


工事名 能登原子力発電所ボーリング調査工事
ボーリングNO G-7
深度 0m ~ 5m
箱 NO 1
年月 60年 7月
施工業者


工事名 能登原子力発電所ボーリング調査工事
ボーリングNO G-7
深度 40m~45m
箱NO 91
年月 60年 7月


工事名 能登原子力発電所ボーリング調査工事
ボーリング孔 G-7
深度 80m~85m
箱 NO 171
年月 60年 7月
80 81 82 83 84 85
85 86 87 88 89 90
90 91 92 93 94 95
95 96 97 98 99 100
100 101 102 103 104 105
105 106 107 108 109 110
110 111 112 113 114 115
115 116 117 118 119 120


工事名 能登原子力発電所ボーリング調査工事
ボーリング孔 H-7
深度 0m～5m
箱NO 1 124
年月 S60年 7月


工事名 能登原子力発電所ボーリング調査工事
ボーリング孔 H-7
深度 40m～45m
箱NO 9 / 24
年月 S60年 7月
40 41 42 43 44 45
45 46 47 48 49 50
50 51 52 53 54 55
55 56 57 58 59 60
60 61 62 63 64 65
65 66 67 68 69 70
70 71 72 73 74 75
75 76 77 78 79 80


工事名 能登原子力発電所ボーリング調査工事
ボーリング孔 H-7
深度 80m～85m
箱NO 17 / 24
年月 S.60年 7月
80 81 82 83 84 85
85 86 87 88 89 90
90 91 92 93 94 95
95 96 97 98 99 100
100 101 102 103 104 105
105 106 107 108 109 110
110 111 112 113 114 115
115 116 117 118 119 120


工事名 能登原子力発電所ボーリング調査工事
ボーリング孔 I-5
深度 0m～5m
箱 NO 1/145
年月 S60年 9月


工事名 能登原子力発電所ボーリング調査工事
孔No I-5
深度 40m~45m
箱NO 9 / 45
年月 S60年 9月
40 41 42 43 44 45
45 46 47 48 49 50
50 51 52 53 54 55
55 56 57 58 59 60
60 61 62 63 64 65
65 66 67 68 69 70
70 71 72 73 74 75
75 76 77 78 79 80


工事名 能登原子力発電所ボーリング調査工事
孔No. I-5
深度 80m~85m
箱NO 17 / 45
年月 S.60年 9月
80 81 82 83 84 85
85 86 87 88 89 90
90 91 92 93 94 95
95 96 97 98 99 100
100 101 102 103 104 105
105 106 107 108 109 110
110 111 112 113 114 115
115 116 117 118 119 120


工事名 能登原子力発電所ボーリング調査工事
ボーリングNO I-5
深度 120m~125m
箱NO 25/45
年月 S.60年 9月


工事名 能登原子力発電所ボーリング調査工事
ボーリング孔 I-5
深度 160m~165m
箱NO 33 / 45
年月 S.60年 9月
施工業者


工事名 能登原子力発電所ボーリング調査工事
ボーリングNO I-5
深度 200m~205m
箱NO 41/45
年月 S.60年 9月
200
201
202
203
204
205
206
207
208
209
210
211
212
213
214
215
216
217
218
219
220
221
222
223
224
225


工事名 能登原子力発電所ボーリング調査工事
ボーリングNO 1-6
深度 0m～5m
箱NO 1/15
年月 60年 5月


工事名 能登原子力発電所ボーリング調査工事
ボーリングNO I-6
深度 40m~45m
箱 NO 9/15
年 月 60年 5月


工事名 能登原子力発電所ボーリング調査工事
ボーリングNO I-6
深度 80m～85m
箱NO 17 145
年月 S.61年 5月
80 81 82 83 84 85 86 87 88 89 90 91 92 93 94 95 96 97 98 99 100 101 102 103 104 105 106 107 108 109 110 111 112 113 114 115 116 117 118 119 120


工事名 能登原子力発電所ボーリング調査工事
孔番 I-6
深度 120m~125m
箱 NO 25/45
年月 S.61年 5月
120 121 122 123 124 125
125 126 127 128 129 130
130 131 132 133 134 135
135 136 137 138 139 140
140 141 142 143 144 145
145 146 147 148 149 150
150 151 152 153 154 155
155 156 157 158 159 160


工事名 能登原子力発電所ボーリング調査工事
ボーリングNo. 1-6
深度 160～165
箱 NO
年月 61年 5月


工事名 能登原子力発電所ボーリング調査工事
孔ボリNO I-6
深度 200m~205m
箱NO 41/45
年月 S.61年 5月
施工業者
200
201
202
203
204
205
206
207
208
209
210
211
212
213
214
215
216
217
218
219
220
221
222
223
224
225


工事名 能登原子力発電所ボーリング調査工事
ボーリングNO K-5
深度 0m～5m
箱NO 1
年月 60年 8月
加工業者


K-5
40m～45m
9/23
560年 8月


工事名 能登原子力発電所ボーリング調査工事
ボーリング孔 K-5
深度 80m～85m
箱 NO 17/23
年月 S60年 8月
80 81 82 83 84 85
85 86 87 88 89 90
90 91 92 93 94 95
95 96 97 98 99 100
100 101 102 103 104 105
105 106 107 108 109 110
110 111 112 113 114 115


工事名 能登原子力発電所ボーリング調査工事
番号/No K-6
深度 0m～5m
箱 NO 1
年月 60年 6月


工事名 能登原子力発電所ボーリング調査工事
孔番 K-6
深度 40m~45m
箱NO 91
年月 60年 6月
40
41
42
43
44
45
46
47
48
49
50


工事名 能登原子力発電所ボーリング調査工事
ボーリングNO. M-5
深度 0m～5m
箱NO 11
年月 60年 8月
施工業者


工事名 能登原子力発電所ボーリング調査工事
ボーリングNO. M-5
深度 40m~45m
箱NO 1
年月 60年 8月
施工業者
40 41 42 43 44 45
45 46 47 48 49 50
50 51 52 53 54 55
55 56 57 58 59 60
60 61 62 63 64 65
65 66 67 68 69 70
70 71 72 73 74 75
75 76 77 78 79 80


工事名 能登原子力発電所ボーリング調査工事
ボーリング孔 M-5
深度 80m~85m
箱NO 1
年月 60年 8月
80 81 82 83 84 85 86 87 88 89 90 91 92 93 94 95 96 97 98 99 100 101 102 103 104 105 106 107 108 109 110 111 112 113 114 115 116 117 118 119 120


工事名 能登原子力発電所ボーリング調査工事
ボーリングNO M-5
深度 120m~125m
箱 NO 1
年月 60年 8月
120 121 122 123 124 125 126 127 128 129 130 131 132 133 134 135 136 137 138 139 140 141 142 143 144 145 146 147 148 149 150 151 152 153 154 155 156 157 158 159 160


工事名 能登原子力発電所ボーリング調査工事
孔番/箱 M-5
深度 160m~165m
箱 NO 1
年月 60年 8月
施工業者 北海道開発局能登原子力発電所ボーリング調査工事共同企業体
160 161 162 163 164 165
165 166 167 168 169 170
170 171 172 173 174 175
175 176 177 178 179 180
180 181 182 183 184 185
185 186 187 188 189 190
190 191 192 193 194 195
195 196 197 198 199 200


工事名 能登原子力発電所ボーリング調査工事
孔No. M-5
深度 200m～205m
箱NO 1
年月 60年 8月
施工業者
200
201
202
203
204
205
206
207
208
209
210
211
212
213
214
215


工事名 志賀原子力発電所第2号機敷地内ボーリング調査工事
ボーリングNO R-5
深度 0m-5m
箱NO 1
年月 6年9月
施工業者 鹿島建設株 株ダイヤコンサルタント 応用地質株共同企業体


工事名 志賀原子力発電所第2号機敷地内ボーリング調査工事
ボーリングNO R-5
深度 40m~45m
箱NO 9
年月 6年9月
施工業者 鹿島建設㈱・㈱ライジャコンサルタント・㈱地質調査共同企業体


工事名 志賀原子力発電所第2号機敷地内ボーリング調査工事
ボーリングNO R-5
深度 80m~85m
箱NO 17
年月 6年10月
80 81 82 83 84 85 86 87 88 89 90 91 92 93 94 95 96 97 98 99 100 101 102 103 104 105 106 107 108 109 110 111 112 113 114 115 116 117 118 119 120


工事名 志賀原子力発電所第2号機敷地内ボーリング調査工事
ボーリングNO R-5
深度 120m~125m
箱NO 25
年月 6年11月
施工業者 鳴島建設㈱・㈱ライヤコンサルタント・志賀地質調査共同企業体
120 121 122 123 124 125 126 127 128 129 130 131 132 133 134 135 136 137 138 139 140 141 142 143 144 145 146 147 148 149 150 151 152 153 154 155 156 157 158 159 160


工事名 志賀原子力発電所第2号機敷地内ボーリング調査工事
ボーリングNO R-5
深度 160 m~165 m
箱 NO 33
年月 6 年 11 月
施工業者 鹿島建設株・株タイヤコンサルタント・応用地質株共同企業体
160 161 162 163 164 165
165 166 167 168 169 170
170 171 172 173 174 175
175 176 177 178 179 180
180 181 182 183 184 185
185 186 187 188 189 190
190 191 192 193 194 195
195 196 197 198 199 200

11-3-83


工事名
ボーリングNO R-5
深度 200m~205m
箱 NO 41
年月 6年11月
施工業者
200
201
202
203
204
205
206
207
208
209
210
211
212
213
214
215


工事名 志賀原子力発電所第2号機敷地内ボーリング調査工事
ボーリングNO R-6
深度 0m~ 5m
箱 NO 1
年月 6年 11月
施工業者 鹿島建設㈱ ㈱ダイヤコンサルタント 応用地質㈱共同企業体

11-3-85


工事名 志賀原子力発電所第2号機敷地内ボーリング調査工事
ボーリングNO R-6
深度 40m~45m
箱NO 9
年月 6年11月
施工業者 鹿島建設株式会社・㈱タイヤコンサルタント・㈱地質調査所共同企業体

11-3-86


工事名 志賀原子力発電所第2号機敷地内ボーリング調査工事
ボーリングNO R-6
深度 80 m~85 m
箱 NO 17
年月 6年 12月
80 81 82 83 84 85 86 87 88 89 90 91 92 93 94 95 96 97 98 99 100 101 102 103 104 105 106 107 108 109 110 111 112 113 114 115 116 117 118 119 120

11-3-87


工事名 志賀原子力発電所第2号機敷地内ボーリング調査工事
ボーリングNO R-6
深度 120m~125m
箱NO 25
年月 6年 12月
施工業者 西尾産設株・㈱タイヤコンサルタント 東海地質株式会社共同企業体

11-3-88


工事名
若狭原子力発電所第2号機敷地内ボーリング調査工事
ボーリングNO
R-6
深度
160 m~161.3 m
箱NO
33
年月
6年 12月
施工業者
160
161
162
163
164
161
162
163
164
165


工事名 志賀原子力発電所第2号機敷地内ボーリング調査工事
ボーリングNO R-7
深度 0m~ 5m
箱NO 1
年月 6年 10月
施工業者 徳倉建設㈱・㈱タイヤコンサルタント・応用地質㈱共同企業体

11-3-90


工事名 志賀原子力発電所第2号機敷地内ボーリング調査工事
ボーリングNO R-7
深度 40m~45m
箱 NO 9
年月 6年 10月
施工業者 熱海建設㈱・㈱タイヤコンサルタント・共同地質共同企業体

11-3-91


工事名 志賀原子力発電所第2号機敷地内ボーリング調査工事
ボーリングNO R-7
深度 80m~85m
箱NO 17
年月 6年11月
施工業者 鹿島建設株・㈱ダイヤコンサルタント・岩岡地質共同企業体
80 81 82 83 84 85 86 87 88 89 90 91 92 93 94 95 96 97 98 99 100 101 102 103 104 105 106 107 108 109 110 111 112 113 114 115 116 117 118 119 120

11-3-92


工事名 志賀原子力発電所第2号機敷地内ボーリング調査工事
ボーリングNO R-7
深度 120m~125m
箱NO 25
年月 6年11月
施工業者 商船建設機・㈱タイヤコンサルタント・岸田地質共同企業体
120 121 122 123 124 125
125 126 127 128 129 130
130 131 132 133 134 135
135 136 137 138 139 140
140 141 142 143 144 145
145 146 147 148 149 150
150 151 152 153 154 155
155 156 157 158 159 160

11-3-93


工事名 志賀原子力発電所第2号機敷地内ボーリング調査工事
ボーリングNO R-7
深度 160 m~165 m
箱 NO 33
年月 6年 12月
施工業者 鹿島建設株・株ライヤコンサルタント・東海地質株式会社共同企業体
160 161 162 163 164 165
165 166 167 168 169 170
170 171 172 173 174 175
175 176 177 178 179 180
180 181 182 183 184 185
185 186 187 188 189 190
190 191 192 193 194 195
195 196 197 198 199 200

11-3-94


工事名
ボーリングNO R-7
深度 200m~205m
箱NO 41
年月 6年 12月
200
201
202
203
204
205
206
207
208
209
210
211
212
213
214
215


工事名
試掘調査
SC-1
深度
0m~5m
年月
61年3月


工事名
SC-1
30m~35m
7 1
61 年 3 月
30
31
32
33
34
35
36
37
38
39
40
41
42
43
44
45


工事名
ボーリング No. SC-4
深度 0m~5m
試料No. 1 1
年月 61年5月
施工業者


工事名
試験坑内岩盤試験
ボーリング孔
SC-4
深度
30m~35m
箱No
7 1
年月
61年3月
施工業者


工事名
SC-4
深度 60m-65m
箱NO 13 1
年月 61年3月
60
61
62
63
64
65
66
67
68
69
70


SE-2
0～5
1
年 月
鹿島建設株式会社


工事名
SE-2
30～35
7
年 月
鹿島建設株式会社


工事名 福島原子力発電所1号機連続柱状図
ボーリング孔 SE-2
深度 60～65
箱NO 18
年月 年 月
施工業者 鹿島建設株式会社

B-9-1 (0.00～30.00m)



B-9-1（30.00～60.00m）



B-9-1（60.00～70.00m）

C-9.0-1 (0.00～30.00m)



C-9.0-1（30.00～50.00m）



C-9.0-1'（0.00～30.00m）

0 1
1 2
2 3
3 4
4 5
5 6
6 7
7 8
8 9
9 10
10 11
11 12
12 13
13 14
14 15
15 16
16 17
17 18
18 18.70
18.70 19.70
19.70 20
20 21
21 22
22 23
23 24
24 25
25 26
26 27
27 28
28 29
29 30

C-9.1-2（0.00～30.00m）

A-9 0.00～40.00m



A-9 40.00～80.00m



A-9 80.00～120.00m



A-9　120.00～128.24m

N-5.1 (0.00～30.00m)



N-5.1（30.00～50.00m）

O-4.8(0.00～30.00m)



O-4.8（30.00～45.00m）



O−5.0 (0.00～30.00m)



O-5.0（30.00～60.00m）

O-5.0（60.00～71.00m）

O-5.1 (0.00～30.00m)

O-5.1（30.00～60.00m）



余白

S − 4

余白

C-11.5S（0.00～30.00m）



C-11.5S（30.00～60.00m）

C-11.5S（60.00～90.00m）

C-11.5S（90.00～120.00m）

C-11.5S（120.00～129.00m）

120 121 122 123 124 125 126 127 128

121 122 123 124 125 126 127 128 129

D-10.2-1SE（0.00～30.00m）



D-10.2-1SE（30.00～60.00m）

D-10.2-1SE（60.00～75.00m）



D-11.8S (0.00～30.00m)



D-11.8S（30.00～59.00m）

D-11.8S（59.00～60.00m）

59  60

F-9.6 （0.00～30.00m）

F−9.6 （30.00～50.00m）

H−6.4 (0.00～30.00m)

H-6.4（30.00～60.00m）



H-6.4（60.00～90.00m）



H-6.4（90.00～120.00m）

H-6.4（120.00～150.00m）

H-6.4（150.00～155.00m）

H−6.5’（0.00～30.00m）



H−6.5’（30.00～60.00m）



H-6.5'（60.00～90.00m）

H-6.5'（90.00～120.00m）



H-6.5'（120.00～150.00m）

H-6.5'（150.00～180.00m）

C-13　0.00～40.00m

C-13 40.00～80.00m



C-13　80.00～120.00m



C-13　120.00～160.00m



C-13　160.00～200.00m



C-13　200.00～240.00m



C-13　240.00～241.80m

D-12　0.00～40.00m



D-12　40.00～62.63m



E-9 0.00～40.00m



E-9 40.00～80.00m

E-9 80.00～120.00m



E-9 120.00～160.00m



E-9　160.00～200.00m

E-9　200.00～219.30m

E-10 0.00～40.00m



E-10 40.00～80.00m

E-10　80.00～120.00m



E-10　120.00～121.32m

E-11　0.00～40.00m



E-11　40.00～80.00m



E-11　80.00～120.00m



E-11　120.00～135.10m

F-9′　0.00～40.00m


0 1 2 3 4 5 6 7 8 9 10 11 12 13 14 15 16 17 18 19 20 21 22 23 24 25 26 27 28 29 30 31 32 33 34 35 36 37 38 39 40

F-9 ’ 40.00~80.00m



F-9 ’ 80.00~120.00m



F-9 ’ 120.00~160.00m



F-9 ’ 160.00~172.18m

F-10　0.00～40.00m



F-10　40.00～80.00m

F-10　80.00～100.05m

G-9 0.00～40.00m

G-9 40.00～80.00m

G-9 80.00～120.00m

G-9 120.00～160.00m

G-9 160.00～200.00m

G-9　200.00～223.34m

H-8 0.00～40.00m



H-8 40.00～80.00m



H-8　80.00～119.55m

I-8 0.00～40.00m

I-8 40.00～80.00m



I-8 80.00～120.00m



I-8 120.00～160.00m

I-8 160.00～174.26m

R-7 0.00～40.00m


0 1
1 2
2 3
3 4
4 5
5 6
6 7
7 8
8 9
9 10
10 11
11 12
12 13
13 14
14 15
15 16
16 17
17 18
18 19
19 20
20 21
21 22
22 23
23 24
24 25
25 26
26 27
27 28
28 29
29 30
30 31
31 32
32 33
33 34
34 35
35 36
36 37
37 38
38 39
39 40

R-7 40.00～80.00m



R-7　80.00～120.00m



R-7　120.00～160.00m



R-7　160.00～200.00m



R-7　200.00～213.00m

R-8 0.00～40.00m


0 1 2 3 4 5 6 7 8 9 10 11 12 13 14 15 16 17 18 19 20 21 22 23 24 25 26 27 28 29 30 31 32 33 34 35 36 37 38 39 40

R-8 40.00～80.00m



R-8　80.00～120.00m



R-8　120.00～160.00m



R-8　160.00～164.12m

R-9 0.00～40.00m


0 1
1 2
2 3
3 4
4 5
5 6
6 7
7 8
8 9
9 10
10 11
11 12
12 13
13 14
14 15
15 16
16 17
17 18
18 19
19 20
20 21
21 22
22 23
23 24
24 25
25 26
26 27
27 28
28 29
29 30
30 31
31 32
32 33
33 34
34 35
35 36
36 37
37 38
38 39
39 40

R-9 40.00～80.00m



R-9　80.00～120.00m



R-9　120.00～160.00m

R-9　160.00～200.00m



R-9　200.00～240.00m



R-9 240.00～280.00m



R-9 280.00～320.00m



R-9　320.00～323.20m

T-2　0.00～40.00m

T-2　40.00～55.60m

SA-2　0.00～30.19m

SE-1 0.00～30.00m

SE-1 30.00～55.00m



2T-4 0.00～40.00m

11-4-98

2T-4 40.00～80.00m



11-4-99

2T-4 80.00～120.00m



2T-4 120.00～160.00m



2T-4　160.00～200.00m

2T-4　200.00～222.40m



2T-6 0.00～40.00m



2T-6　40.00～51.62m



2U-4 0.00～40.00m



2U-4　40.00～51.50m



2V-2　0.00～40.00m



2V-2　40.00～80.00m



2V-2　80.00～120.00m



2V-2　120.00～160.00m



2V-2　160.00～200.00m

2V-2　200.00～214.50m

2V-3　0.00～40.00m



2V-3　40.00～50.15m



2V-5 0.00～40.00m



2V-5　40.00～51.54m

2X-2　0.00～40.00m



2X-2　40.00～44.50m

№1　0.00～30.00m


0 1
1 2
2 3
3 4
4 5
5 6
6 7
7 8
8 9
9 10
10 11
11 12
12 13
13 14
14 15
15 16
16 17
17 18
18 19
19 20
20 21
21 22
22 23
23 24
24 25
25 26
26 27
27 28
28 29
29 30

№1　30.00～40.12m

№2　0.00～30.00m


0
1
2
3
4
5
6
7
8
9
10
11
12
13
14
15
16
17
18
19
20
21
22
23
24
25
26
27
28
29
30

№3　0.00～30.00m


0
1
2
3
4
5
6
7
8
9
10
11
12
13
14
15
16
17
18
19
20
21
22
23
24
25
26
27
28
29
1
2
3
4
5
6
7
8
9
10
11
12
13
14
15
16
17
18
19
20
21
22
23
24
25
26
27
28
29
30

№3　30.00～40.00m

№4 0.00～19.40m


0
1
2
3
4
5
6
7
8
9
10
11
12
13
14
15
16
17
18
19
1
2
3
4
5
6
7
8
9
10
11
12
13
14
15
16
17
18
19
20

H−6.5 (0.00～30.00m)

H−6.5（30.00～60.00m）

H−6.5（60.00～90.00m）

H-6.5（90.00～120.00m）

H-6.5（120.00～130.00m）

H-7 0.00～40.00m



H-7 40.00～80.00m



H-7 80.00～116.80m



I-7 0.00～40.00m

I-7 40.00～80.00m

I-7 80.00～120.00m

I-7 120.00～160.00m

I-7 160.00～200.00m



I-7　200.00～220.68m

J-7 0.00～40.00m



J-7 40.00～80.00m



J-7 80.00～116.55m



S − 5

余白

H-8 0.00～40.00m



H-8 40.00～80.00m



H-8　80.00～119.55m

R-8 0.00～40.00m


0 1 2 3 4 5 6 7 8 9 10 11 12 13 14 15 16 17 18 19 20 21 22 23 24 25 26 27 28 29 30 31 32 33 34 35 36 37 38 39 40

R-8 40.00～80.00m



R-8 80.00～120.00m



R-8　120.00～160.00m



R-8　160.00～164.12m

SC-2　0.00～30.00m

SC-2　30.00～60.00m

SC-2　60.00～72.36m

2V-2　0.00～40.00m



2V-2　40.00～80.00m



2V-2　80.00～120.00m



2V-2　120.00～160.00m



2V-2　160.00～200.00m

2V-2　200.00～214.50m

I-8 0.00～40.00m

I-8 40.00～80.00m



I-8 80.00～120.00m



I-8 120.00～160.00m

I-8 160.00～174.26m

S − 7

余白

F−4.2 (0.00～30.00m)

F-4.2（30.00～40.00m）

F−4.6（0.00～30.00m）

F−4.6（30.00～40.00m）

H-5.2 (0.00～30.00m)



H-5.2（30.00～60.00m）

H-5.4 (0.00～30.00m)



H-5.4（30.00～50.00m）

30 31 32 33 34 35 36 37 38 39 40 41 42 43 44 45 46 47 48 49

31 32 33 34 35 36 37 38 39 40 41 42 43 44 45 46 47 48 49 50

H−5.5 (0.00～30.00m)

H−5.5（30.00～40.00m）



H−5.7（0.00～20.00m）

0 1 2 3 4 5 6 7 8 9 10 11 12 12.50 13.50 14 15 16 17 18 19

1 2 3 4 5 6 7 8 9 10 11 12 12.50 13.50 14 15 16 17 18 19 20

R-4.5（0.00～30.00m）



R-4.5（30.00～60.00m）

R-4.5（60.00～90.00m）

R-4.5（90.00～120.00m）

R-4.5（120.00～150.00m）

R-4.5（150.00～180.00m）

R-4.5（180.00～210.00m）

R-4.5（210.00～240.00m）

G-5　0.00～40.00m



G-5 40.00～80.00m



G-5 80.00～114.25m



I-5 0.00～40.00m



I-5 40.00～80.00m

I-5 80.00～120.00m



I-5 120.00～160.00m

I-5 160.00～200.00m

I-5　200.00～223.50m

I-6 0.00～40.00m

I-6 40.00～80.00m



I-6 80.00～120.00m

I-6 120.00～160.00m



I-6 160.00～200.00m

I-6　200.00～221.67m

R-5 0.00～40.00m


0 1 2 3 4 5 6 7 8 9 10 11 12 13 14 15 16 17 18 19 20 21 22 23 24 25 26 27 28 29 30 31 32 33 34 35 36 37 38 39 40

R-5 40.00～80.00m

R-5 80.00～120.00m

R-5　120.00～160.00m



R-5 160.00～200.00m

R-5　200.00～212.55m

F−4.2’ (0.00～30.00m)



F-4.2'（30.00～50.00m）

K-7 0.00～40.00m

K-7 40.00～80.00m



K-7　80.00～120.00m

K-7　120.00～160.00m



K-7 160.00～200.00m

K-7　200.00～217.31m

R-3　0.00～40.00m


0 1 2 3 4 5 6 7 8 9 10 11 12 13 14 15 16 17 18 19 20 21 22 23 24 25 26 27 28 29 30 31 32 33 34 35 36 37 38 39 40

R-3 40.00～80.00m



R-3　80.00～120.00m

R-3　120.00～160.00m



R-3　160.00～162.54m

余白

S − 8

余白

C-5.4 (0.00～30.00m)



C-5.4（30.00～50.00m）

D-6.1 (0.00～30.00m)



F-6.74 (0.00～23.00m)

F-6.79 (0.00～23.00m)



F−6.8 (0.00～25.00m)

F-6.9 (0.00～22.00m)



F−7.0 (0.00～20.00m)



F-7 0.00～40.00m

F-7 40.00～72.00m

G-7 0.00～40.00m

G-7 40.00～80.00m

G-7　80.00～116.03m



C−5.5 (0.00～30.00m)



R-7 0.00～40.00m


0 1 2 3 4 5 6 7 8 9 10 11 12 13 14 15 16 17 18 19 20 21 22 23 24 25 26 27 28 29 30 31 32 33 34 35 36 37 38 39 40

R-7 40.00～80.00m



R-7　80.00～120.00m



R-7　120.00～160.00m



R-7　160.00～200.00m



R-7　200.00～213.00m

E-5 0.00～40.00m



E-5 40.00～80.00m



E-5　80.00～120.00m

E-5　120.00～160.00m



E-5 160.00～200.00m

E-5　200.00～216.68m

S − 9

余白

H−6.5 (0.00～30.00m)

H−6.5（30.00～60.00m）

H−6.5（60.00～90.00m）

H-6.5（90.00～120.00m）

H-6.5（120.00～130.00m）

H−6.6 (0.00～30.00m)

H−6.6（30.00～59.00m）

30 31 31 32 32 33 33 34 34 35 35 36 36 37 37 38 38 39 39 40 40 41 41 42 42 43 43 44 44 45 45 46 46 47 47 47.50 47.50 48.50 48.50 49 49 50 50 51 51 52 52 53 53 54 54 55 55 56 56 57 57 58 58 59

H−6.6（59.00～89.00m）

H-6.6（89.00～119.00m）

89 90
90 91
91 92
92 93
93 94
94 95
95 96
96 97
97 98
98 99
99 100
100 101
101 102
102 103
103 104
104 105
105 106
106 107
107 108
108 109
109 110
110 111
111 112
112 113
113 114
114 115
115 116
116 117
117 118
118 119

H-6.6（119.00～132.00m）

I-7 0.00～40.00m

I-7 40.00～80.00m

I-7 80.00～120.00m

I-7 120.00～160.00m

I-7　160.00～200.00m



I-7　200.00～220.68m

J-7 0.00～40.00m



J-7 40.00～80.00m



J-7 80.00～116.55m



SC-5　0.00～15.00m

H−6.5’（0.00～30.00m）



H−6.5’（30.00～60.00m）

H-6.5'（60.00～90.00m）

H-6.5'（90.00～120.00m）



H-6.5'（120.00～150.00m）

H-6.5'（150.00～180.00m）

I-6 0.00～40.00m

I-6 40.00～80.00m



I-6 80.00～120.00m

I-6 120.00～160.00m



I-6 160.00～200.00m

I-6　200.00～221.67m